

Legende Leitungen (Bestand)

	vorh. Stromleitung, unterirdisch (Stadtwerke Bramsche)
	vorh. Stromleitung, oberirdisch
	vorh. Gasleitung (Stadtwerke Bramsche)
	vorh. Druckrohrleitung entlang der K 150 (Stadt Bramsche)
	vorh. Schmutzwasserleitung (Stadt Bramsche)
	vorh. Regenwasserleitung (Stadt Bramsche)
	vorh. Wasserleitung (Wasserverband Bersenbrück)
	vorh. Kabeltrasse (Bürgerwindpark Kalkriese)
	vorh. Telekommunikationsleitung (Telekom/Kabeldeutschland)

Die dargestellten Leitungen sind Bestandsplänen entnommen. Es besteht kein Anspruch auf Vollständigkeit. Die tatsächliche Lage der Versorgungsleitungen ist bei den einzelnen Unternehmen zu erfragen und vor Ort zu überprüfen.

Legende

	Gemarkungsgrenze		Schilderpfahl, Gas		Schieber, Wasser		Stützmauer		Laubgebüsch
	Flurgrenze		Schilderpfahl, Wasser		Schieber, Gas		Mauer		Nadelgebüsch
	Lagefestpunkt		Haltestelle		Hydrant, Unterflur		Denkmal		Hecke
	Stationstafel		Zufahrt / Zugang		Verteilerkasten		Findling		Zaun
	OD-Stein		Straßenablauf		Schilderpfahl, Wasser		Laubbaum		
			Durchlass		Schacht vorhanden		Nadelbaum		

Bezugssystem Lage: ETRS89, UTM Zone 32, Bezugssystem Höhe: DHHN 92

1	2	3	4	5	6	7	8	9	10
---	---	---	---	---	---	---	---	---	----

 Entwurfsverfasser eberhardt - die ingenieure gbr Bahnhofstraße 1 49545 Tecklenburg Tel.: 05482 - 9899-100 Fax: 05482 - 9899-101 www.die-ing.de Tecklenburg, 2021-05-26 Thomas Eberhardt	Projekt-Nr.: 01 17 015	
	Datum	Zeichen
	2021/05	ms
	2021/05	us / rmr
	2021/05	df

 Landkreis Osnabrück Die Landrätin Fachdienst 9 Straßen Am Schölerberg 1 Tel. 0541 501 4084 E-Mail: kreisstrassen@landkreis-osnabrueck.de	49082 Osnabrück	
	Fax 0541 501 64084	

Nr.	Art der Änderung	Datum	Zeichen

GENEHMIGUNGSENTWURF

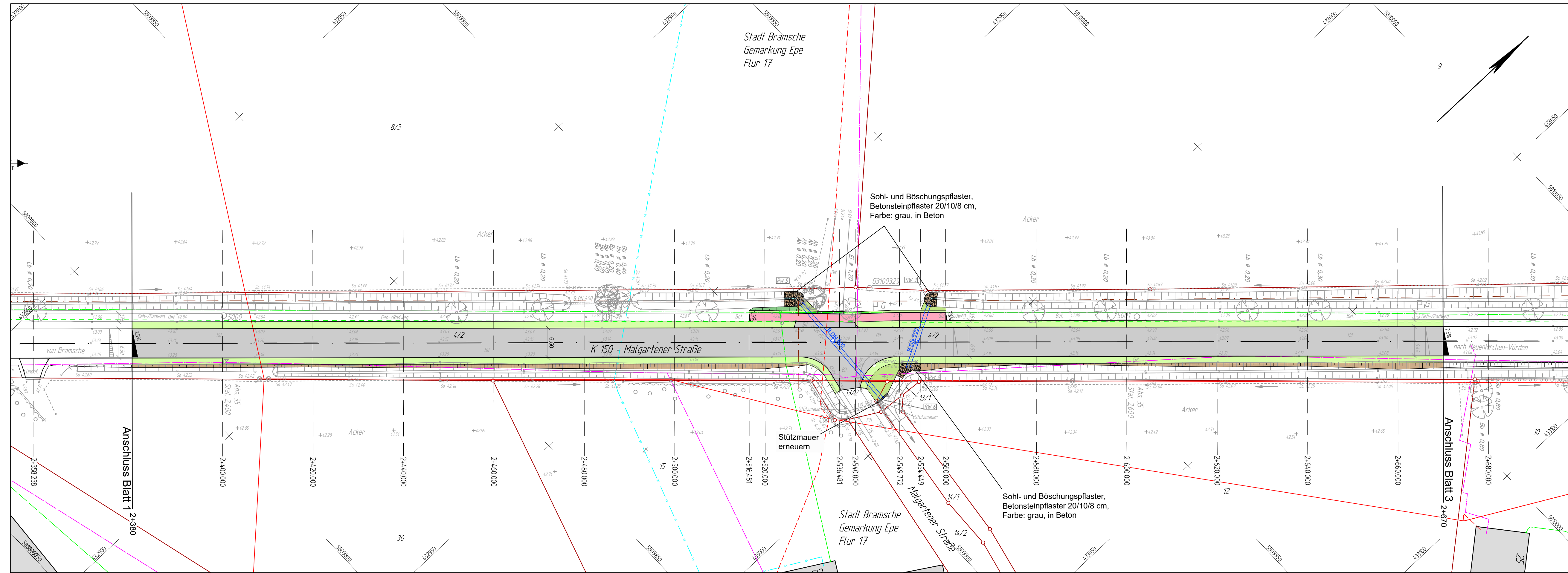
Straße: K 150	Nächster Ort: Bramsche	Unterlage:	5
Abschnitts-Nr.: 35	von Station 2,144 bis Station 4,290	Blatt-Nr.:	1
Abschnitts-Nr.		Lageplan	
Projekt-Nr.: BM 150.25		Maßstab:	1 : 500

K 150 - Fahrbahngrunderneuerung von Epe bis inkl. Malgarten und Radwegerneuerung in der OD Malgarten
 von Bau-km 2+144 bis Bau-km 2+380

Aufgestellt:
 Osnabrück, den 07.06.2021
 Landkreis Osnabrück
 Fachdienst 9 - Straßen
 im Auftraggez. Ostholthoff.....

Grundplan Grundriss	Blatt: 1	hergestellt:	
Maßnahme: K 150, Abs. 35 von Stat. 2,149 bis Stat. 4,308	Stand vom: 2018-01-04	gez. i.A. Spenthof, 22.01.2018	
Maßstab: 1: 500	Feldvergleich vom: 2018-01-19	Unterschrift / Datum	

Grundplan Kataster	Blatt: 1	hergestellt:	Kataster
Maßnahme: K 150, Abs. 35 von Stat. 2,149 bis Stat. 4,308	Stand vom: 2017-12-05	Unterschrift / Datum	
Maßstab: 1: 500	Grundlage: ALK		



Legende Leitungen (Bestand)

	vorh. Stromleitung, unterirdisch (Stadtwerke Bramsche)
	vorh. Stromleitung, oberirdisch
	vorh. Gasleitung (Stadtwerke Bramsche)
	vorh. Druckrohrleitung entlang der K 150 (Stadt Bramsche)
	vorh. Schmutzwasserleitung (Stadt Bramsche)
	vorh. Regenwasserleitung (Stadt Bramsche)
	vorh. Wasserleitung (Wasserverband Bersenbrück)
	vorh. Kabeltrasse (Bürgerwindpark Kalkriese)
	vorh. Telekommunikationsleitung (Telekom/Kabeldeutschland)

Die dargestellten Leitungen sind Bestandsplänen entnommen. Es besteht kein Anspruch auf Vollständigkeit. Die tatsächliche Lage der Versorgungsleitungen ist bei den einzelnen Unternehmen zu erfragen und vor Ort zu überprüfen.

Legende

	Gemarkungsgrenze		Flurgrenze		Lagefestpunkt		Stationstafel		OD-Stein		Schilder, Wasser		Schieber, Gas		Hydrant, Unterflur		Verteilerkasten		Schilderpfahl, Gas		Schilderpfahl, Wasser		Schacht vorhanden		Stützmauer		Mauer		Denkmal		Findling		Laubbaum		Nadelbaum		
	Ortschild		Straßenbeleuchtung		Haltestelle		Zufahrt / Zugang		Straßenablauf		Durchlass		Schieber, Wasser		Schieber, Gas		Hydrant, Unterflur		Verteilerkasten		Schilderpfahl, Gas		Schilderpfahl, Wasser		Schacht vorhanden		Stützmauer		Mauer		Denkmal		Findling		Laubbaum		Nadelbaum

Bezugssystem Lage: ETRS89, UTM Zone 32, Bezugssystem Höhe: DHHN 92

1	2	3	4	5	6	7	8	9	10
---	---	---	---	---	---	---	---	---	----

	Entwurfsverfasser	eberhardt - die ingenieure gbr Bahnhofstraße 1 49545 Tecklenburg	Kommunikation:	Tel.: 05482 - 9899-100 Fax: 05482 - 9899-101 www.die-ingenieure.de	Projekt-Nr.: 01 17 015
	bearbeitet	2021/05	ms	Datum	Zeichen
	gezeichnet	2021/05	us / rmr		
	geprüft	2021/05	df		

	Landkreis Osnabrück Die Landrätin Fachdienst 9 Straßen
	Am Schülerberg 1 Tel. 0541 501 4084 E-Mail: kreisstrassen@landkreis-osnabrueck.de

Nr.	Art der Änderung	Datum	Zeichen
-----	------------------	-------	---------

GENEHMIGUNGSENTWURF

Straße: K 150	Nächster Ort: Bramsche	Unterlage:	5
Abschnitts-Nr.: 35	von Station 2,144 bis Station 4,290	Blatt-Nr.:	2
Abschnitts-Nr.		Lageplan	
Projekt-Nr.: BM 150.25		Maßstab:	1 : 500

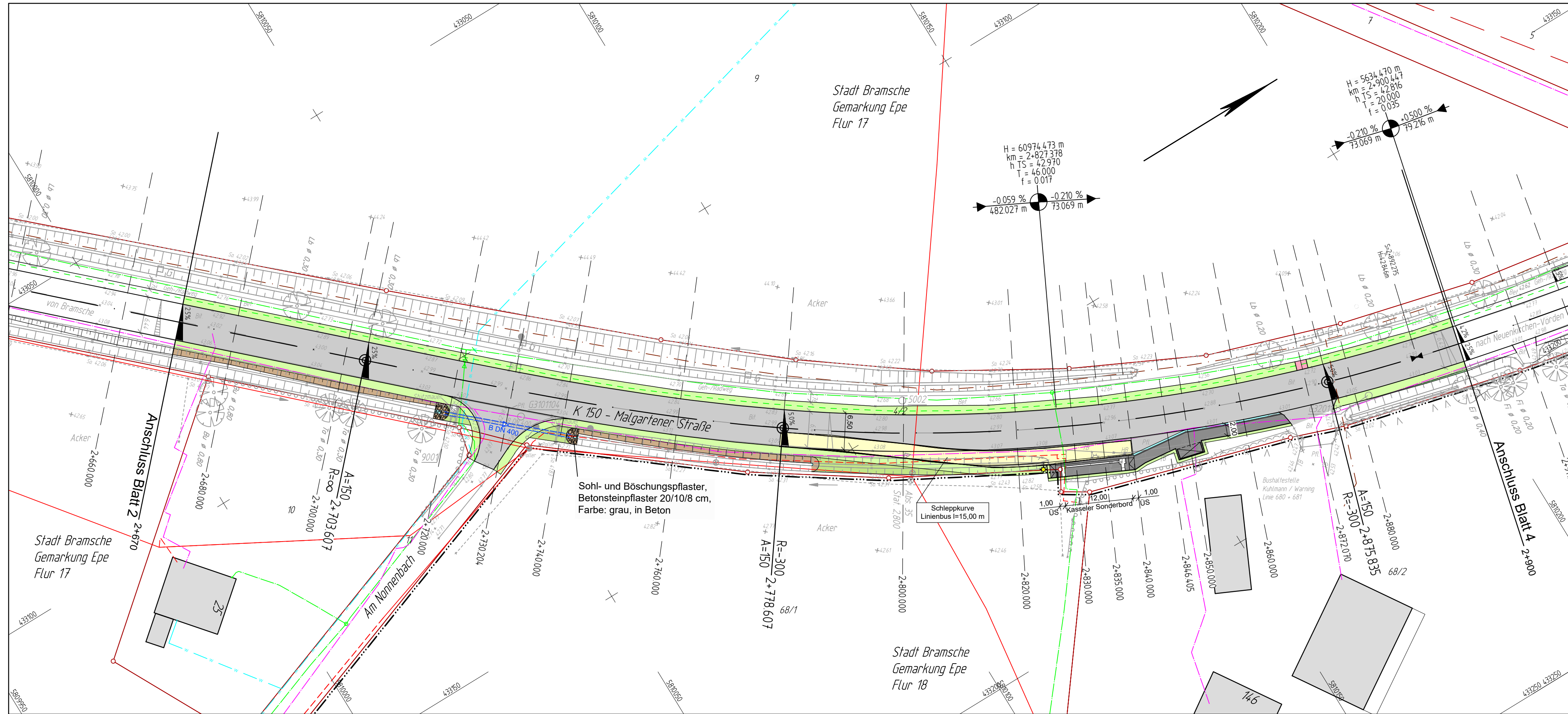
K 150 - Fahrbahnrundenerneuerung von Epe bis inkl. Malgarten und Radwegenerneuerung in der OD Malgarten
von Bau-km 2+380 bis Bau-km 2+670

Aufgestellt:
Osnabrück, den 07.06.2021
Landkreis Osnabrück
Fachdienst 9 - Straßen
im Auftraggez. Ostholthoff.....

Grundplan Grundriss	Blatt: 2
Maßnahme: K 150, Abs. 35 von Stat. 2,149 bis Stat. 4,308	Stand vom: 2018-01-04
Maßstab: 1: 500	Feldvergleich vom: 2018-01-19

Grundplan Kataster	Blatt: 2
Maßnahme: K 150, Abs. 35 von Stat. 2,149 bis Stat. 4,308	Stand vom: 2017-12-05
Maßstab: 1: 500	Grundlage: ALK

P101_ST011701530_Zeichnungen\VESTRA_C3D\G05_lp_00.dwg(Vestra2)



Legende							
	Gemarkungsgrenze		Schieber, Wasser		Stützmauer		Laubgebüsch
	Flurgrenze		Schieber, Gas		Mauer		Nadelgebüsch
	Lagefestpunkt		Hydrant, Unterflur		Denkmal		Hecke
	Stationstafel		Verteilerkasten		Findling		Zaun
	OD-Stein		Zufahrt / Zugang		Schilderpfahl, Gas		
			Straßenablauf		Schilderpfahl, Wasser		
			Durchlass		Schacht vorhanden		

Bezugssystem Lage: ETRS89, UTM Zone 32, Bezugssystem Höhe: DHHN 92

1	2	3	4	5	6	7	8	9	10
---	---	---	---	---	---	---	---	---	----

Entwurfsverfasser eberhardt - die ingenieure gbr Bahnhofstraße 1 49545 Tecklenburg		Kommunikation: Tel.: 05482 - 9899-100 Fax: 05482 - 9899-101 www.die-ing.de	Projekt-Nr.: 01 17 015								
		Tecklenburg, 2021-05-26 Thomas Eberhardt	<table border="1"> <tr> <th>Datum</th> <th>Zeichen</th> </tr> <tr> <td>2021/05</td> <td>ms</td> </tr> <tr> <td>2021/05</td> <td>us / rmr</td> </tr> <tr> <td>2021/05</td> <td>df</td> </tr> </table>	Datum	Zeichen	2021/05	ms	2021/05	us / rmr	2021/05	df
Datum	Zeichen										
2021/05	ms										
2021/05	us / rmr										
2021/05	df										

 Landkreis Osnabrück Die Landrätin Fachdienst 9 Straßen Am Schölerberg 1 Tel. 0541 501 4084 E-Mail: kreisstrassen@landkreis-osnabrueck.de	49082 Osnabrück Fax 0541 501 64084
--	---------------------------------------

Nr.	Art der Änderung	Datum	Zeichen

GENEHMIGUNGSENTWURF

Straße: K 150 Nächster Ort: Bramsche Abschnitts-Nr.: 35 von Station 2,144 bis Station 4,290 Abschnitts-Nr. Projekt-Nr.: BM 150.25	Unterlage : 5 Blatt-Nr. : 3 Lageplan Maßstab: 1 : 500
---	---

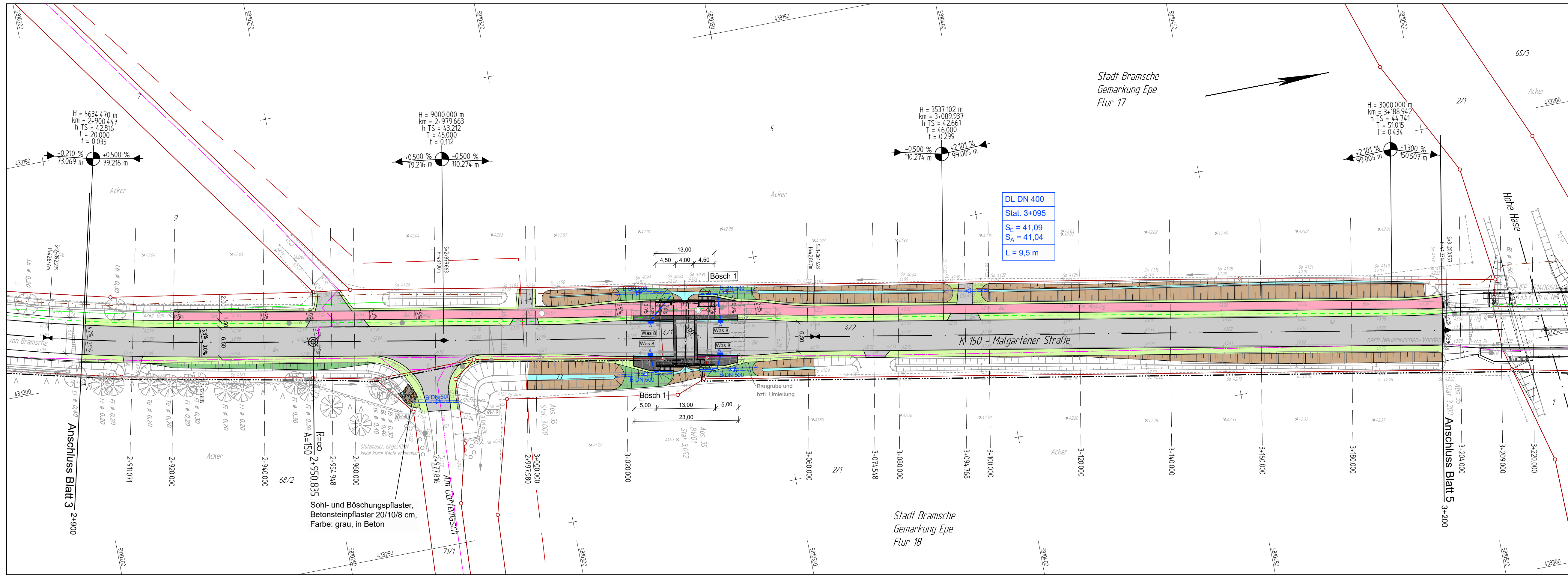
K 150 - Fahrbahngerundenerneuerung von Epe bis inkl. Malgarten und Radwegerneuerung in der OD Malgarten
 von Bau-km 2+670 bis Bau-km 2+900

Aufgestellt:
 Osnabrück, den 07.06.2021
 Landkreis Osnabrück
 Fachdienst 9 - Straßen
 im Auftraggez. Osthoffhoff.....

Grundplan Grundriss Maßnahme: K 150, Abs. 35 von Stat. 2,149 bis Stat. 4,308 Maßstab: 1:500	Blatt: 3 Stand vom: 2018-01-04 Feldvergleich vom: 2018-01-19	hergestellt: gez. i.A. Spenthof, 22.01.2018 Unterschrift / Datum
--	---	--

Grundplan Kataster Maßnahme: K 150, Abs. 35 von Stat. 2,149 bis Stat. 4,308 Maßstab: 1:500	Blatt: 3 Stand vom: 2017-12-05 Grundlage: ALK	hergestellt: Kataster Unterschrift / Datum
---	--	--

P:\01_ST\0117015\30_Zeichnungen\VESTRA_C3D\G05_ip_00.dwg(Vestra3)



DL DN 400
Stat. 3+095
S_E = 41,09
S_A = 41,04
L = 9,5 m

Legende Leitungen (Bestand)

	vorf. Stromleitung, unterirdisch (Stadtwerke Bramsche)
	vorf. Stromleitung, oberirdisch
	vorf. Gasleitung (Stadtwerke Bramsche)
	vorf. Druckrohrleitung entlang der K 150 (Stadt Bramsche)
	vorf. Schmutzwasserleitung (Stadt Bramsche)
	vorf. Regenwasserleitung (Stadt Bramsche)
	vorf. Wasserleitung (Wasserverband Bersenbrück)
	vorf. Kabeltrasse (Bürgerwindpark Kalkriese)
	vorf. Telekommunikationsleitung (Telekom/Kabeldeutschland)

Die dargestellten Leitungen sind Bestandsplänen entnommen. Es besteht kein Anspruch auf Vollständigkeit. Die tatsächliche Lage der Ver- und Entsorgungsleitungen ist bei den einzelnen Unternehmen zu erfragen und vor Ort zu überprüfen.

Legende

	Gemarkungsgrenze		Schild		Schieber, Wasser		Stützmauer		Laubgebüsch
	Flurgrenze		Ortschild		Schieber, Gas		Mauer		Nadelgebüsch
	Lagefestpunkt		Straßenbeleuchtung		Hydrant, Unterflur		Denkmal		Hecke
	Stationstafel		Haltestelle		Verteilerkasten		Findling		Zaun
	OD-Stein		Zufahrt / Zugang		Schilderpfahl, Gas		Laubbaum		
			Straßenablauf		Schilderpfahl, Wasser		Nadelbaum		
			Durchlass		Schacht vorhanden				

Bezugssystem Lage: ETRS89, UTM Zone 32, Bezugssystem Höhe: DHHN 92

1	2	3	4	5	6	7	8	9	10
---	---	---	---	---	---	---	---	---	----

Entwurfsverfasser		Projekt-Nr.: 01 17 015	
		Datum	
eberhardt - die ingenieure gbr Bahnhofstraße 1 49545 Tecklenburg		Zeichen	
Kommunikation: Tel.: 05482 - 9899-100 Fax: 05482 - 9899-101 www.die-ing.de		bearbeitet	
Tecklenburg, 2021-05-26 Thomas Eberhardt		gezeichnet	
		geprüft	
		2021/05	
		2021/05	
		df	

		Landkreis Osnabrück Die Landrätin Fachdienst 9 Straßen	
Am Schölerberg 1 Tel. 0541 501 4084 - Fax 0541 501 64084 E-Mail: kreisstrassen@landkreis-osnabrueck.de		49082 Osnabrück Tel. 0541 501 4084 - Fax 0541 501 64084 E-Mail: kreisstrassen@landkreis-osnabrueck.de	

Nr.	Art der Änderung	Datum	Zeichen

GENEHMIGUNGSENTWURF

Straße: K 150	Nächster Ort: Bramsche	Unterlage: 5
Abschnitts-Nr.: 35	von Station 2,144 bis Station 4,290	Blatt-Nr.: 4
Abschnitts-Nr.		Lageplan
Projekt-Nr.: BM 150.25		Maßstab: 1 : 500

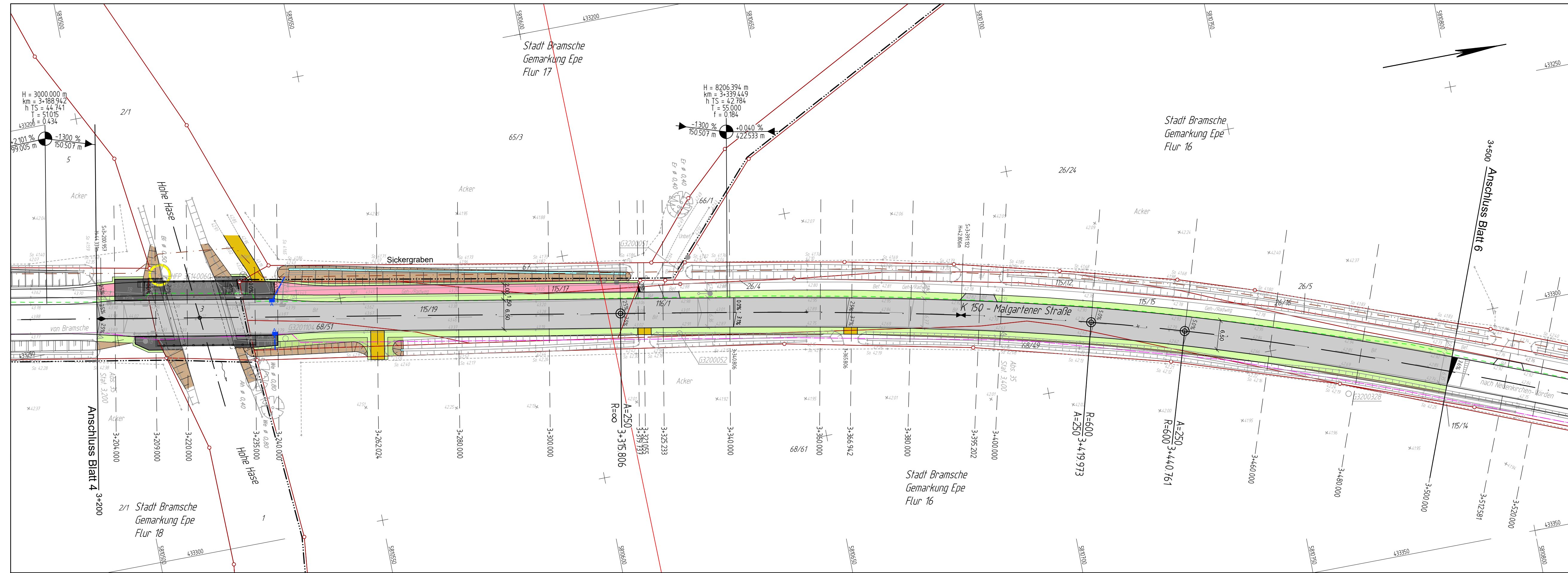
K 150 - Fahrbahngerundenerneuerung von Epe bis inkl. Malgarten und Radwegenerneuerung in der OD Malgarten
von Bau-km 2+900 bis Bau-km 3+210

Aufgestellt:
Osnabrück, den 07.06.2021
Landkreis Osnabrück
Fachdienst 9 - Straßen
im Auftraggez. Ostholthoff.....

Grundplan Grundriss	Blatt: 4	hergestellt: eberhardt - die ingenieure
Maßnahme: K 150, Abs. 35 von Stat. 2,149 bis Stat. 4,308	Stand vom: 2018-01-04	gez. i.A. Spenthof, 22.01.2018
Maßstab: 1: 500	Feldvergleich vom: 2018-01-19	Unterschrift / Datum

Grundplan Kataster	Blatt: 4	hergestellt: Kataster
Maßnahme: K 150, Abs. 35 von Stat. 2,149 bis Stat. 4,308	Stand vom: 2017-12-05	Unterschrift / Datum
Maßstab: 1: 500	Grundlage: ALK	

P:\01_ST\011701530_Zeichnungen\VESTRA_C3D\G05_lp_00.dwg(Vest4)



Bezugssystem Lage: ETRS89, UTM Zone 32, Bezugssystem Höhe: DHHN 92

1	2	3	4	5	6	7	8	9	10
---	---	---	---	---	---	---	---	---	----

Entwurfsverfasser eberhardt - die ingenieure gbr Bahnhofstraße 1 49545 Tecklenburg Tecklenburg, 2021-05-26	Kommunikation: Tel.: 05482 - 9899-100 Fax: 05482 - 9899-101 www.die-ingenieure.de	Projekt-Nr.: 01 17 015
	Datum 2021/05	Zeichen ms
	gezeichnet 2021/05	us / rmr
	geprüft 2021/05	df

 Landkreis Osnabrück Die Landrätin Fachdienst 9 Straßen Am Schillerberg 1 Tel. 0541 501 4084 E-Mail: kreisstrassen@landkreis-osnabrueck.de	49082 Osnabrück Tel. 0541 501 64084 Fax 0541 501 64084 E-Mail: kreisstrassen@landkreis-osnabrueck.de
---	---

Nr.	Art der Änderung	Datum	Zeichen
-----	------------------	-------	---------

GENEHMIGUNGSENTWURF

Straße: K 150 Nächster Ort: Bramsche Abschnitts-Nr.: 35 von Station 2,144 bis Station 4,290 Abschnitts-Nr.: Projekt-Nr.: BM 150.25	Unterlage : 5 Blatt-Nr. : 5 Lageplan Maßstab: 1 : 500
---	--

K 150 - Fahrbahnrundenerneuerung von Epe bis inkl. Malgarten und Radwegenerneuerung in der OD Malgarten
 von Bau-km 3+210 bis Bau-km 3+500

Aufgestellt:
 Osnabrück, den 07.06.2021
 Landkreis Osnabrück
 Fachdienst 9 - Straßen
 im Auftraggez. Ostholthoff.....

Grundplan Grundriss Maßnahme: K 150, Abs. 35 von Stat. 2,149 bis Stat. 4,308 Maßstab: 1: 500	Blatt: 5 Stand vom: 2018-01-04 Feldvergleich vom: 2018-01-19	hergestellt: eberhardt - die ingenieure gez. i.A. Spenthof, 22.01.2018 Unterschrift / Datum
---	---	--

Grundplan Kataster Maßnahme: K 150, Abs. 35 von Stat. 2,149 bis Stat. 4,308 Maßstab: 1: 500	Blatt: 5 Stand vom: 2017-12-05 Grundlage: ALK	hergestellt: Kataster Unterschrift / Datum
--	--	--

Legende Leitungen (Bestand)

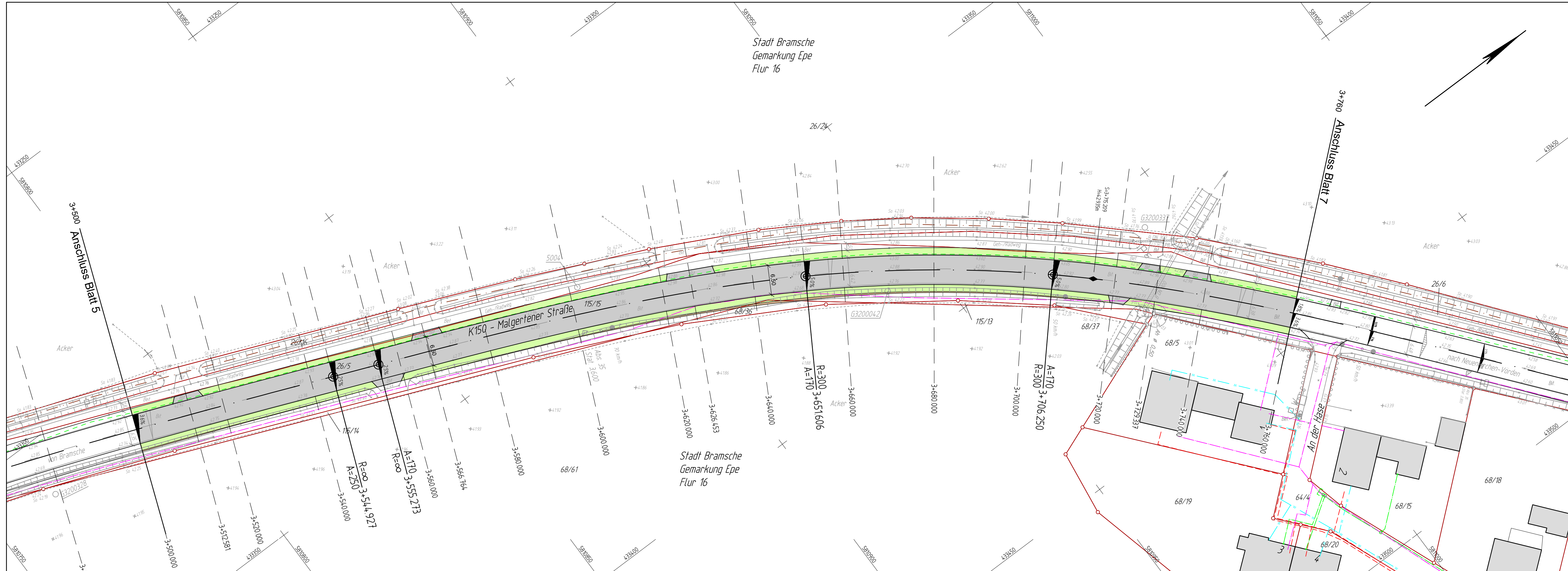
	vorh. Stromleitung, unterirdisch (Stadtwerke Bramsche)
	vorh. Stromleitung, oberirdisch
	vorh. Gasleitung (Stadtwerke Bramsche)
	vorh. Druckrohrleitung entlang der K 150 (Stadt Bramsche)
	vorh. Schmutzwasserleitung (Stadt Bramsche)
	vorh. Regenwasserleitung (Stadt Bramsche)
	vorh. Wasserleitung (Wasserverband Bersenbrück)
	vorh. Kabeltrasse (Bürgerwindpark Kalkriese)
	vorh. Telekommunikationsleitung (Telekom/Kabeldeutschland)

Die dargestellten Leitungen sind Bestandsplänen entnommen. Es besteht kein Anspruch auf Vollständigkeit. Die tatsächliche Lage der Versorgungsleitungen ist bei den einzelnen Unternehmen zu erfragen und vor Ort zu überprüfen.

Legende

	Gemarkungsgrenze		Flurgrenze		Lagefestpunkt		Stationstafel		OD-Stein
	Schild		Ortsschild		Straßenbeleuchtung		Haltestelle		Zufahrt / Zugang
	Schieber, Wasser		Schieber, Gas		Hydrant, Unterflur		Verteilerkasten		Schilderpfahl, Gas
	Stützmauer		Mauer		Denkmal		Findling		Schilderpfahl, Wasser
	Laubgebüsch		Nadelgebüsch		Hecke		Zaun		Schacht vorhanden

P:\01_ST\011701530_Zeichnungen\VESTRA_C3D\G05_lp_00.dwg(Vestras5)



Legende Leitungen (Bestand)

	vord. Stromleitung, unterirdisch (Stadtwerke Bramsche)
	vord. Stromleitung, oberirdisch
	vord. Gasleitung (Stadtwerke Bramsche)
	vord. Druckrohrleitung entlang der K 150 (Stadt Bramsche)
	vord. Schmutzwasserleitung (Stadt Bramsche)
	vord. Regenwasserleitung (Stadt Bramsche)
	vord. Wasserleitung (Wasserverband Bersenbrück)
	vord. Kabeltrasse (Bürgerwindpark Kalkriese)
	vord. Telekommunikationsleitung (Telekom/Kabeldeutschland)

Die dargestellten Leitungen sind Bestandsplänen entnommen. Es besteht kein Anspruch auf Vollständigkeit. Die tatsächliche Lage der Versorgungsleitungen ist bei den einzelnen Unternehmen zu erfragen und vor Ort zu überprüfen.

Legende

	Gemarkungsgrenze		Schieber, Wasser		Stützmauer		Laubgebüsch
	Flurgrenze		Schieber, Gas		Mauer		Nadelgebüsch
	Lagefestpunkt		Hydrant, Unterflur		Denkmal		Hecke
	Stationstafel		Verteilerkasten		Findling		Zaun
	OD-Stein		Schilderpfahl, Gas		Schilderpfahl, Wasser		
			Straßenablauf		Schacht vorhanden		
			Durchlass				

Bezugssystem Lage: ETRS89, UTM Zone 32, Bezugssystem Höhe: DHHN 92

1	2	3	4	5	6	7	8	9	10
---	---	---	---	---	---	---	---	---	----

Entwurfsverfasser		Projekt-Nr.: 01 17 015	
	eberhardt - die ingenieure gbr Bahnhofstraße 1 49545 Tecklenburg	Kommunikation: Tel.: 05482 - 9899-100 Fax: 05482 - 9899-101 www.die-ing.de	Datum Zeichen
	Tecklenburg, 2021-05-26	Thomas Eberhardt	2021/05 ms
			2021/05 us / rmr
			2021/05 df

	Landkreis Osnabrück Die Landrätin Fachdienst 9 Straßen Am Schölerberg 1 Tel. 0541 501 4084 - Fax 0541 501 64084 E-Mail: kreisstrassen@landkreis-osnabrueck.de
--	--

Nr.	Art der Änderung	Datum	Zeichen
-----	------------------	-------	---------

GENEHMIGUNGSENTWURF

Straße: K 150	Nächster Ort: Bramsche	Unterlage: 5
Abschnitts-Nr.: 35	von Station 2,144 bis Station 4,290	Blatt-Nr.: 6
Abschnitts-Nr.		Lageplan
Projekt-Nr.: BM 150.25		Maßstab: 1 : 500

K 150 - Fahrbahnrunderneuerung von Epe bis inkl. Malgarten und Radwegerneuerung in der OD Malgarten
von Bau-km 3+500 bis Bau-km 3+760

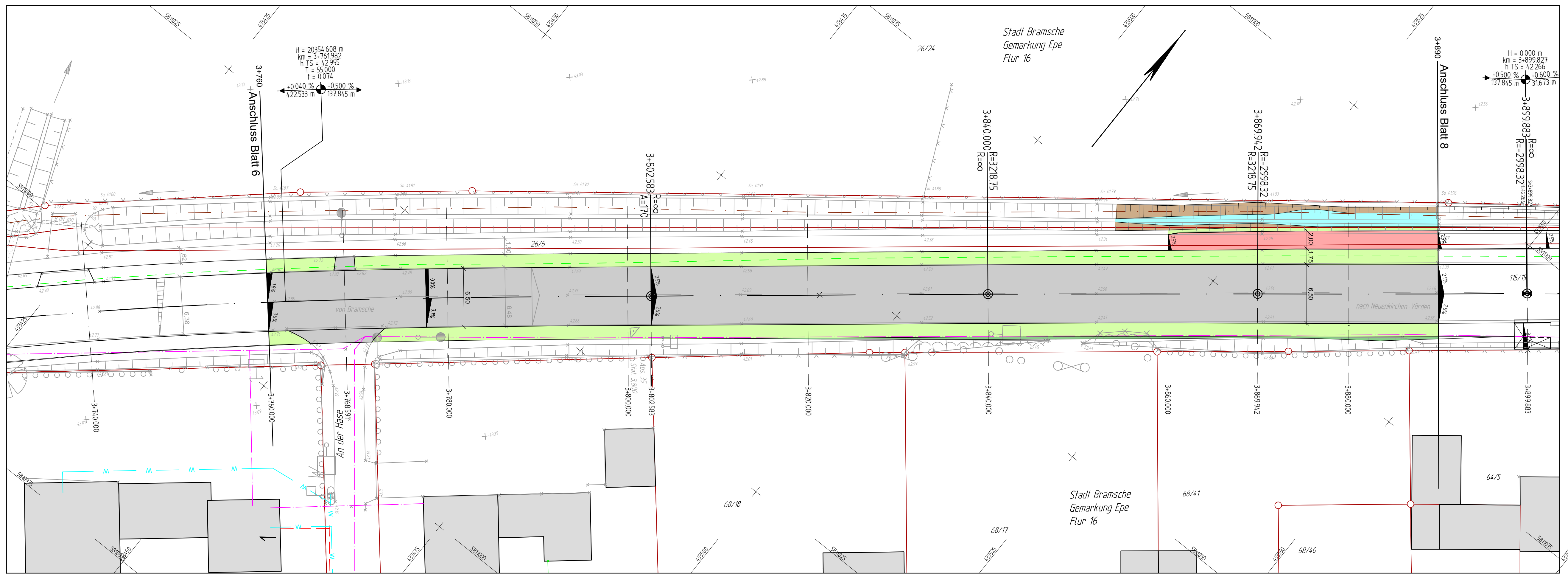
Aufgestellt:
Osnabrück, den 07.06.2021
Landkreis Osnabrück
Fachdienst 9 - Straßen
im Auftraggez. Ostholthoff.....

Grundplan Grundriss	Blatt: 6
Maßnahme: K 150, Abs. 35 von Stat. 2,149 bis Stat. 4,308	Stand vom: 2018-01-04
Maßstab: 1: 500	Feldvergleich vom: 2018-01-19

Grundplan Kataster	Blatt: 6
Maßnahme: K 150, Abs. 35 von Stat. 2,149 bis Stat. 4,308	Stand vom: 2017-12-05
Maßstab: 1: 500	Grundlage: ALK

hergestellt: eberhardt - die ingenieure
gez. i.A. Spenthof, 22.01.2018
Unterschrift / Datum

hergestellt: Kataster
Unterschrift / Datum



Bezugssystem Lage: ETRS89, UTM Zone 32, Bezugssystem Höhe: DHHN 92

1	2	3	4	5	6	7	8	9	10
---	---	---	---	---	---	---	---	---	----

Entwurfsverfasser eberhardt - die ingenieure gbr Bahnhofstraße 1 49545 Tecklenburg Tel.: 05482 - 9899-100 Fax: 05482 - 9899-101 www.die-ingenieure.de	Projekt-Nr.: 01 17 015	
	Datum	Zeichen
	bearbeitet	2021/05 ms
	gezeichnet	2021/05 us / rmr
Tecklenburg, 2021-05-26 Thomas Eberhardt		geprüft 2021/05 df

 LANDKREIS OSNABRÜCK	Landkreis Osnabrück Die Landrätin Fachdienst 9 Straßen Am Schölerberg 1 49082 Osnabrück Tel. 0541 501 4084 - Fax 0541 501 64084 E-Mail: kreisstrassen@landkreis-osnabrueck.de	
	Nr. Art der Änderung Datum Zeichen	

Nr.	Art der Änderung	Datum	Zeichen
-----	------------------	-------	---------

GENEHMIGUNGSENTWURF

Straße: K 150 Nächster Ort: Bramsche Abschnitts-Nr.: 35 von Station 2,144 bis Station 4,290 Abschnitts-Nr.: Projekt-Nr.: BM 150.25	Unterlage : 5 Blatt-Nr. : 7 Lageplan Maßstab: 1 : 250
---	--

K 150 - Fahrbahnrunderneuerung von Epe bis inkl. Malgarten und Radwegerneuerung in der OD Malgarten
 von Bau-km 3+760 bis Bau-km 3+890

Aufgestellt:
 Osnabrück, den 07.06.2021
 Landkreis Osnabrück
 Fachdienst 9 - Straßen
 im Auftraggez. Ostholthoff.....

Grundplan Grundriss Maßnahme: K 150, Abs. 35 von Stat. 2,149 bis Stat. 4,308 Maßstab: 1: 500	Blatt: 6 Stand vom: 2018-01-04 Feldvergleich vom: 2018-01-19	hergestellt: eberhardt - die ingenieure gez. iA. Spenthof, 22.01.2018 Unterschrift / Datum
--	--	---

Grundplan Kataster Maßnahme: K 150, Abs. 35 von Stat. 2,149 bis Stat. 4,308 Maßstab: 1: 500	Blatt: 6 Stand vom: 2017-12-05 Grundlage: ALK	hergestellt: Kataster Unterschrift / Datum
---	---	--

Legende Leitungen (Bestand)

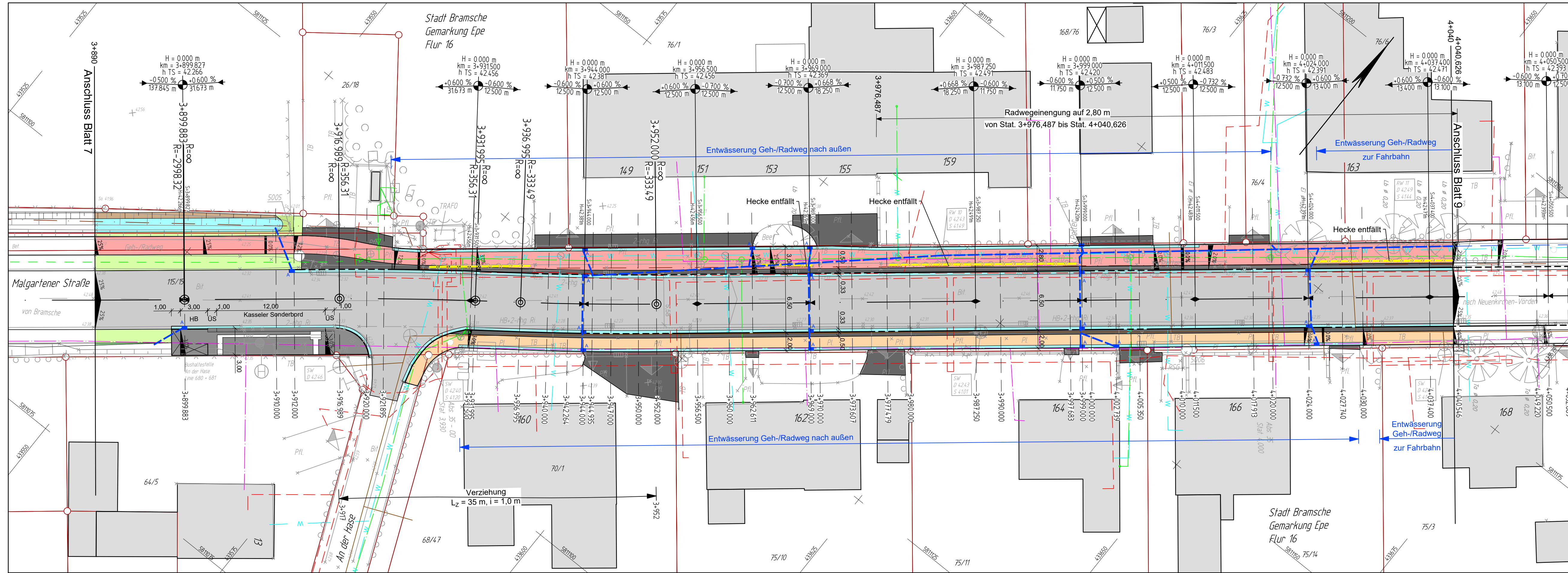
	vorh. Stromleitung, unterirdisch (Stadtwerke Bramsche)
	vorh. Stromleitung, oberirdisch
	vorh. Gasleitung (Stadtwerke Bramsche)
	vorh. Druckrohrleitung entlang der K 150 (Stadt Bramsche)
	vorh. Schmutzwasserleitung (Stadt Bramsche)
	vorh. Regenwasserleitung (Stadt Bramsche)
	vorh. Wasserleitung (Wasserverband Bersenbrück)
	vorh. Kabeltrasse (Bürgerwindpark Kalkriese)
	vorh. Telekommunikationsleitung (Telekom/Kabeldeutschland)

Die dargestellten Leitungen sind Bestandsplänen entnommen. Es besteht kein Anspruch auf Vollständigkeit. Die tatsächliche Lage der Ver- und Entsorgungsleitungen ist bei den einzelnen Unternehmen zu erfragen und vor Ort zu überprüfen.

Legende

	Gemarkungsgrenze		Flurgrenze		Lagefestpunkt		Stationtafel		OD-Stein
	Schild		Ortsschild		Straßenbeleuchtung		Haltestelle		Zufahrt / Zugang
	Schieber, Wasser		Schieber, Gas		Hydrant, Unterflur		Verteilerkasten		Schilderpfahl, Gas
	Stützmauer		Mauer		Denkmal		Findling		Schilderpfahl, Wasser
	Laubgebüsch		Nadelgebüsch		Hecke		Zaun		Schacht vorhanden

P:\01_ST\10117015\30_Zeichnungen\VESTR_A_C3D\G05_ip_00.dwg(Vestra7)



Bezugssystem Lage: ETRS89, UTM Zone 32, Bezugssystem Höhe: DHHN 92

1	2	3	4	5	6	7	8	9	10
---	---	---	---	---	---	---	---	---	----

Entwurfsverfasser
eberhardt - die ingenieure gbr
 Bahnhofstraße 1
 49545 Tecklenburg
 Tecklenburg, 2021-05-26 Thomas Eberhardt

Kommunikation:
 Tel.: 05482 - 9899-100
 Fax: 05482 - 9899-101
 www.die-ingenieure.de

Projekt-Nr.: 01 17 015

	Datum	Zeichen
bearbeitet	2021/05	ms
gezeichnet	2021/05	us / rmr
geprüft	2021/05	df

Landkreis Osnabrück
 Die Landräte
 Fachdienst 9 Straßen
 Am Schölerberg 1
 49082 Osnabrück
 Tel. 0541 501 4084 - Fax 0541 501 64084
 E-Mail: kreisstrassen@landkreis-osnabrueck.de

Nr.	Art der Änderung	Datum	Zeichen

GENEHMIGUNGSENTWURF

Straße: K 150 Nächster Ort: Bramsche
 Abschnitts-Nr.: 35 von Station 2,144 bis Station 4,290
 Abschnitts-Nr.:
 Projekt-Nr.: BM 150.25

Unterlage: 5
Blatt-Nr.: 8
Lageplan
 Maßstab: 1 : 250

K 150 - Fahrbahnrunderneuerung von Epe bis inkl. Malgarten und Radwegerneuerung in der OD Malgarten
 von Bau-km 3+890 bis Bau-km 4+040

Aufgestellt:
 Osnabrück, den 07.06.2021
 Landkreis Osnabrück
 Fachdienst 9 - Straßen
 im Auftraggez. Ostholthoff.....

Grundplan Grundriss Blatt: 6
 Maßnahme: K 150, Abs. 35 von Stat. 2,149 bis Stat. 4,308
 Maßstab: 1: 500
 Stand vom: 2018-01-04
 Feldvergleich vom: 2018-01-19

gezeichnet: eberhardt - die ingenieure
 gez. i.A. Spenthof, 22.01.2018
 Unterschrift / Datum

Grundplan Kataster Blatt: 6
 Maßnahme: K 150, Abs. 35 von Stat. 2,149 bis Stat. 4,308
 Maßstab: 1: 500
 Stand vom: 2017-12-05
 Grundlage: ALK

gezeichnet: Kataster
 Unterschrift / Datum

Legende Leitungen (Bestand)

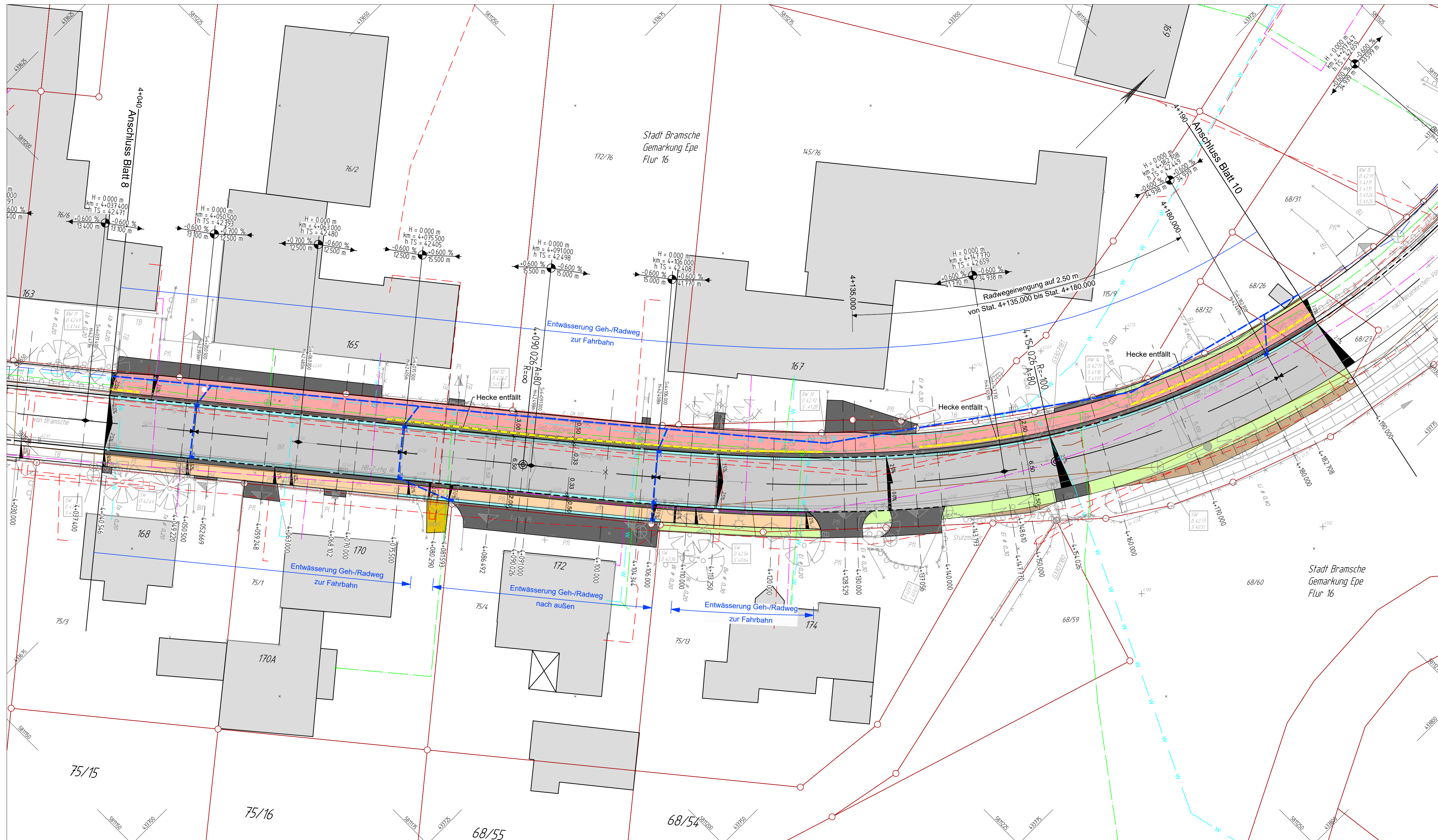
---	vorr. Stromleitung, unterirdisch (Stadtwerke Bramsche)
---	vorr. Gasleitung, oberirdisch
---	vorr. Gasleitung (Stadtwerke Bramsche)
---	vorr. Druckrohrleitung entlang der K 150 (Stadt Bramsche)
---	vorr. Schmutzwasserleitung (Stadt Bramsche)
---	vorr. Regenwasserleitung (Stadt Bramsche)
---	vorr. Wasserleitung (Wasserverband Bersenbrück)
---	vorr. Kabeltrasse (Bürgerwindpark Kalkriese)
---	vorr. Telekommunikationsleitung (Telekom/Kabeldeutschland)

Die dargestellten Leitungen sind Bestandsplänen entnommen. Es besteht kein Anspruch auf Vollständigkeit. Die tatsächliche Lage der Ver- und Entsorgungsleitungen ist bei den einzelnen Unternehmen zu erfragen und vor Ort zu überprüfen.

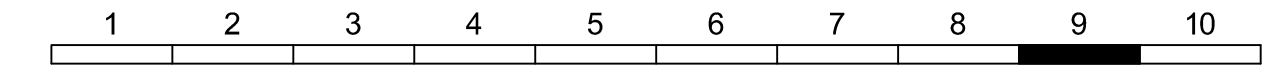
Legende

⊥	Schild	⊙	Schieber, Wasser	▬	Stützmauer	⊖	Laubgebüsch
⊥	Ortschild	⊙	Schieber, Gas	▬	Mauer	⊖	Nadelgebüsch
⊙	Straßenbeleuchtung	⊙	Hydrant, Unterflur	▬	Denkmal	⊖	Hecke
⊙	Haltestelle	⊙	Verteilerkasten	▬	Findling	⊖	Zaun
⊙	Lagefestpunkt	⊙	Schilderpfahl, Gas	⊙	Laubbaum		
⊙	Stationstafel	⊙	Schilderpfahl, Wasser	⊙	Nadelbaum		
⊙	OD-Stein	⊙	Schacht vorhanden				

P:\01_ST\0117015\30_Zeichnungen\VESTRA_C3D\G05_lp_00.dwg(Vestra)



Bezugssystem Lage: ETRS89, UTM Zone 32, Bezugssystem Höhe: DHHN 92



Entwurfsverfasser		Projekt-Nr.: 01 17 015	
eberhardt - die ingenieure gbr Bahnhofstraße 1 49545 Tecklenburg		Datum 2021/05 Zeichen ms	
Kommunikation: Tel. 05482 - 9899-100 Fax 05482 - 9899-101 www.die-ing.de		gezeichnet 2021/05 us / rmm	
Tecklenburg, 2021-05-26 Thomas Eberhardt		geprüft 2021/05 df	

Landkreis Osnabrück
 Die Landrätin
 Fachdienst 9 Straßen
 Am Schölerberg 1 49082 Osnabrück
 Tel. 0541 501 4084 Fax 0541 501 64084
 E-Mail: kreisstrassen@landkreis-osnabrueck.de

Nr.	Art der Änderung	Datum	Zeichen

GENEHMIGUNGSENTWURF

Straße: K 150	Nächster Ort: Bramsche	Unterlage: 5
Abschnitts-Nr.: 35	von Station 2,144 bis Station 4,290	Blatt-Nr.: 9
Abschnitts-Nr.		Lageplan
Projekt-Nr.: BM 150.25		Maßstab: 1 : 250

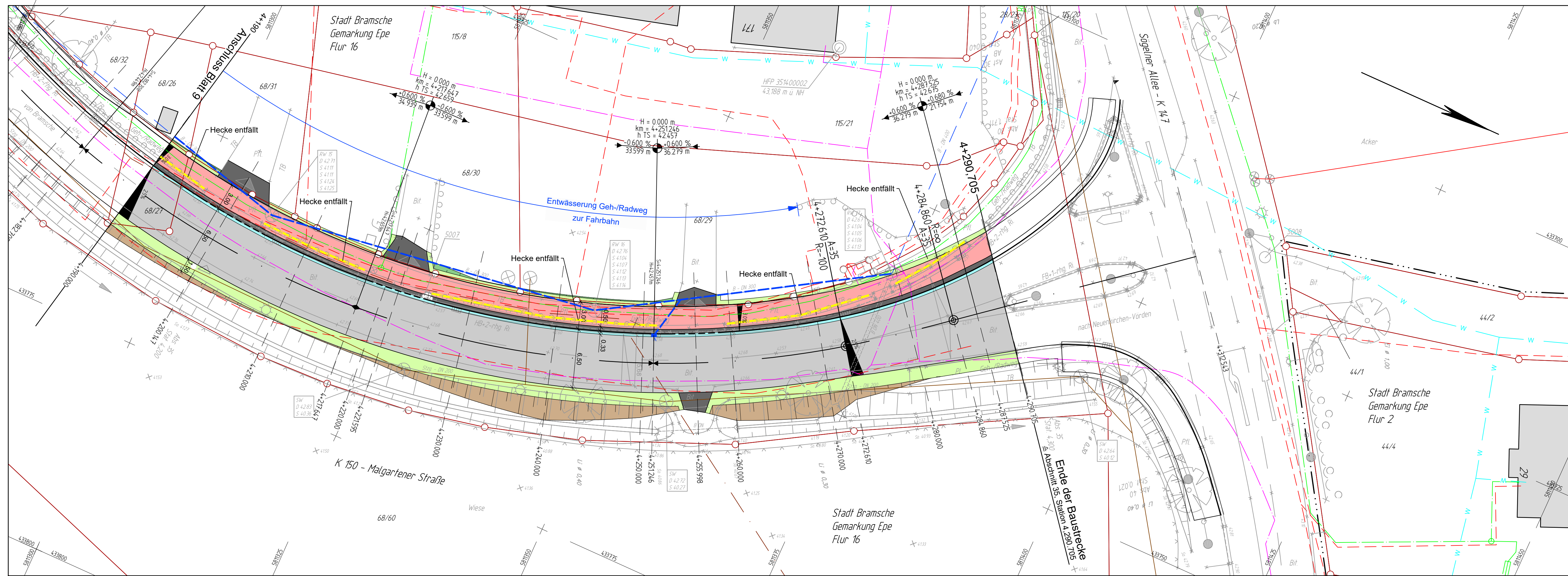
K 150 - Fahrbahnrundeneruierung von Epe bis inkl. Malgarten und Radwegeneruierung in der OD Malgarten
 von Bau-km 4+040 bis Bau-km 4+190

Aufgestellt:
 Osnabrück, den 07.06.2021
 Landkreis Osnabrück
 Fachdienst 9 - Straßen
 im Auftraggez. Osthoffhoff.....

Grundplan Grundriss	Blatt: 6	Maßnahme: K 150, Abs. 35 von Stat. 2,149 bis Stat. 4,308	Stand vom: 2018-01-04	gezeichnet: eberhardt die ingenieure gbr
Maßstab: 1 : 500	Feldvergleich vom: 2018-01-19	Unterschrift / Datum		

Grundplan Kataster	Blatt: 6	Maßnahme: K 150, Abs. 35 von Stat. 2,149 bis Stat. 4,308	Stand vom: 2017-12-05	gezeichnet: ALK
Maßstab: 1 : 500	Grundlage: ALK	Unterschrift / Datum		

Legende	Schild	Schieber, Wasser	Stützmauer	Laubgebüsch
—	Ortschild	○	Mauer	▭
—	Straßenbeleuchtung	○	Denkmal	▭
—	Haltestelle	○	Finding	▭
○	Zufahrt / Zugang	P6	Laubbaum	▭
□	Straßenablauf	Pw	Nadelbaum	▭
□	Durchlass	⊗		
		⊗		



Bezugssystem Lage: ETRS89, UTM Zone 32, Bezugssystem Höhe: DHHN 92

1	2	3	4	5	6	7	8	9	10
---	---	---	---	---	---	---	---	---	----

Entwurfsverfasser eberhardt die ingenieure	eberhardt - die ingenieure gbr Bahnhofstraße 1 49545 Tecklenburg	Kommunikation: Tel.: 05482 - 9899-100 Fax: 05482 - 9899-101 www.die-ingenieure.de	Projekt-Nr.: 01 17 015
	Tecklenburg, 2021-05-26 Thomas Eberhardt		Datum 2021/05
			Zeichen ms
			gezeichnet 2021/05 us / rmr
		geprüft 2021/05 df	

 LANDKREIS OSNABRÜCK	Landkreis Osnabrück Die Landrätin Fachdienst 9 Straßen
	Am Scholerberg 1 49082 Osnabrück Tel. 0541 501 4084 - Fax 0541 501 64084 E-Mail: kreisstrassen@landkreis-osnabrueck.de

Nr.	Art der Änderung	Datum	Zeichen

GENEHMIGUNGSENTWURF

Straße: K 150 Nächster Ort: Bramsche Abschnitts-Nr.: 35 von Station 2,144 bis Station 4,290	Unterlage: 5 Blatt-Nr.: 10
Abschnitts-Nr.: Projekt-Nr.: BM 150.25	Lageplan Maßstab: 1 : 250

**K 150 - Fahrbahnrunderneuerung von Epe bis inkl. Malgarten
 und Radwegerneuerung in der OD Malgarten**
 von Bau-km 4+190 bis Bau-km 4+290

Aufgestellt:
 Osnabrück, den 07.06.2021
 Landkreis Osnabrück
 Fachdienst 9 - Straßen
 im Auftraggez. Ostholthoff.....

Grundplan Grundriss Maßnahme: K 150, Abs. 35 von Stat. 2,149 bis Stat. 4,308 Maßstab: 1: 500	Blatt: 6 Stand vom: 2018-01-04 Feldvergleich vom: 2018-01-19	hergestellt: gez. iA. Spenthof, 22.01.2018 Unterschrift / Datum
--	--	---

Grundplan Kataster Maßnahme: K 150, Abs. 35 von Stat. 2,149 bis Stat. 4,308 Maßstab: 1: 500	Blatt: 6 Stand vom: 2017-12-05 Grundlage: ALK	hergestellt: Kataster Unterschrift / Datum
---	---	--

Legende Leitungen (Bestand)	
	vorn. Stromleitung, unterirdisch (Stadtwerke Bramsche)
	vorn. Gasleitung, oberirdisch (Stadtwerke Bramsche)
	vorn. Gasleitung (Stadtwerke Bramsche)
	vorn. Druckrohrleitung entlang der K 150 (Stadt Bramsche)
	vorn. Schmutzwasserleitung (Stadt Bramsche)
	vorn. Regenwasserleitung (Stadt Bramsche)
	vorn. Wasserleitung (Wasserverband Bersenbrück)
	vorn. Wasserleitung (Wasserverband Bersenbrück)
	vorn. Kabeltrasse (Bürgerwindpark Kalkriese)
	vorn. Telekommunikationsleitung (Telekom/Kabeldeutschland)

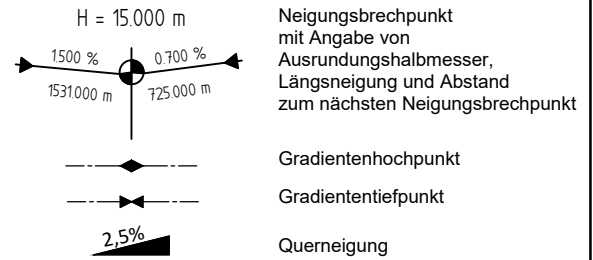
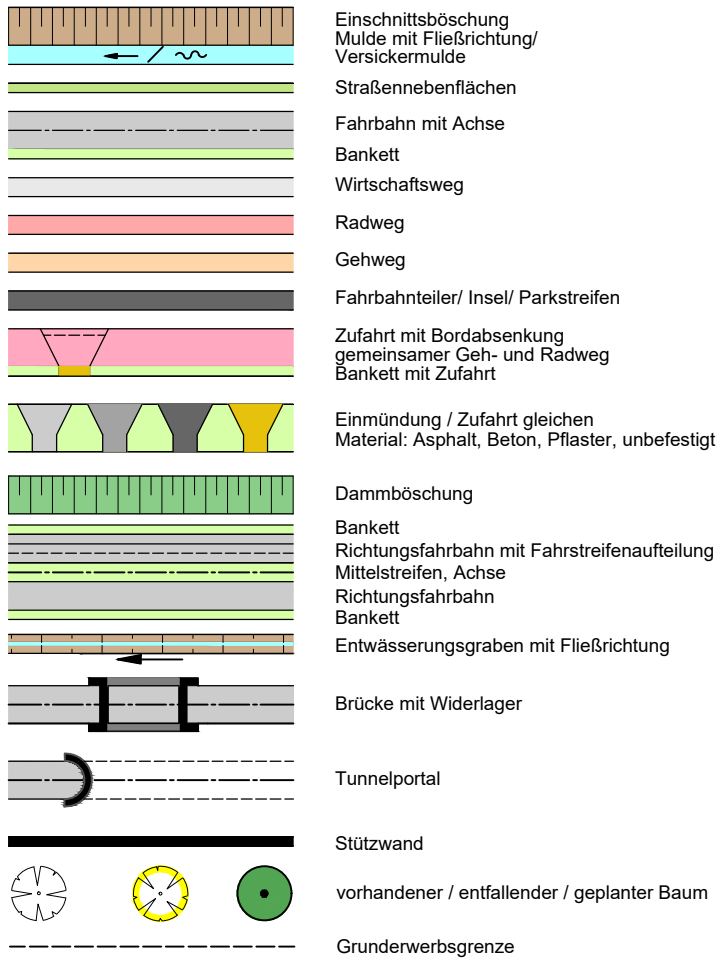
Die dargestellten Leitungen sind Bestandsplänen entnommen. Es besteht kein Anspruch auf Vollständigkeit. Die tatsächliche Lage der Versorgungsleitungen ist bei den einzelnen Unternehmen zu erfragen und vor Ort zu überprüfen.

Legende							
	Gemarkungsgrenze		Schilder, Wasser		Stützmauer		Laubgebüsch
	Flurgrenze		Schieber, Gas		Mauer		Nadelgebüsch
	Lagefestpunkt		Hydrant, Unterflur		Denkmal		Hecke
	Stationstafel		Verteilerkasten		Findling		Zaun
	OD-Stein		Schilderpfahl, Gas		Laubbaum		
			Schilderpfahl, Wasser		Nadelbaum		
			Schacht vorhanden				

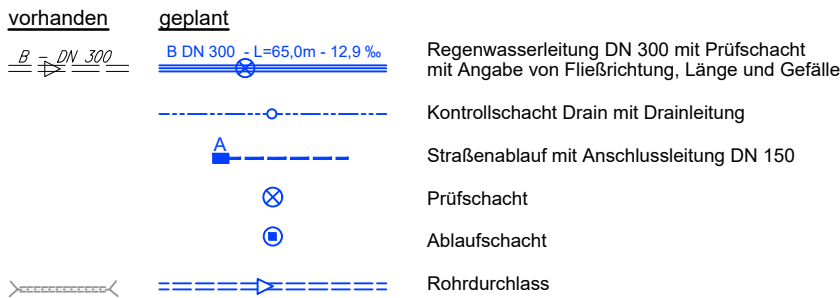
P:\01_ST\0117015\30_Zeichnungen\VESTRA_C3D\G05_lp_00.dwg(Vestra10)

Zeichenerklärung

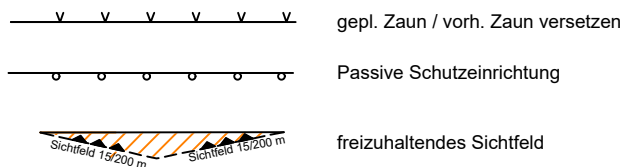
Planung



Entwässerung



Sonstiges



K 150
 Fahrbahngrunderneuerung von Epe bis inkl. Malgarten
 und Radwegerneuerung in der OD Malgarten
 - GENEHMIGUNGSENTWURF -

Zeichenerklärung