



Statistiken zum Landkreis




Arbeitslose

 [Arbeitslose in den kreisangehörigen Kommunen \(Stand August 2019\)](#) ^[1]

 [Karte Arbeitslosenanteil der kreisangehörigen Kommunen \(Stand August 2019\)](#) ^[2]

 [Karte Arbeitslosenquoten der niedersächsischen Landkreise und kreisfreien Städte \(Stand August 2019\)](#) ^[3]

Fläche

 [Bodenfläche nach Art und Anteil der Nutzung, Stand 31.12.2018](#) ^[4]






Bevölkerung

 [Amtliche Einwohnerzahlen der kreisangehörigen Kommunen vom 31.12.2018](#) ^[5]








 [Altersstruktur der Bevölkerung im Landkreis Osnabrück am 31.12.2018](#) ^[6]

 [Veränderung der Einwohnerzahlen vom 31.12.2016 – 31.12.2018](#) ^[7]







 [Geburten und Sterbefälle in den kreisangehörigen Kommunen im Jahr 2018](#) ^[8]

-  [Bevölkerungsbewegungen im Landkreis Osnabrück 1990 - 2017 ^{\[9\]}](#)
-  [Bevölkerungsbewegungen in den kreisangehörigen Kommunen im Jahr 2017 ^{\[10\]}](#)
-  [Einwohnerzahlen der kreisangehörigen Kommunen 2008 - 2018 \(Stand jeweils 30. Juni\) ^{\[11\]}](#)
-  [Entwicklung der Geburtenzahlen in den kreisangehörigen Kommunen 2004 - 2017 ^{\[12\]}](#)
-  [Entwicklung der Wanderungssalden in den kreisangehörigen Kommunen 2004 - 2017 ^{\[13\]}](#)




Finanzdaten

-  [Realsteuerhebesätze in den kreisangehörigen Kommunen im Jahr 2017 ^{\[14\]}](#)
-  [Realsteueraufbringungskraft in Euro je Einwohner 2012 - 2017 ^{\[15\]}](#)
-  [Steuereinnahmekraft in Euro je Einwohner 2012 - 2017 ^{\[16\]}](#)
-  [Schulden und Verbindlichkeiten der Landkreise in Niedersachsen 2016 ^{\[17\]}](#)
-  [Schulden und Verbindlichkeiten der kreisangehörigen Kommunen 2016 ^{\[18\]}](#)
-  [Personalauszahlungen der Landkreise in Niedersachsen 2011 - 2016 ^{\[19\]}](#)
-  [Personalauszahlungen der kreisangehörigen Kommunen 2005 - 2016 ^{\[20\]}](#)

Sozialversicherungspflichtig Beschäftigte (SvB)

-  [Gemeindedaten aus der Beschäftigtenstatistik Stand: 30. Juni 2017 ^{\[21\]}](#)
-  [SvB am Arbeitsort nach Gemeinden 2007 - 2017 Stand jeweils 30.Juni ^{\[22\]}](#)
-  [SvB am Wohnort nach Gemeinden 2007 - 2017 Stand jeweils 30.Juni ^{\[23\]}](#)
-  [SvB am Arbeitsort nach Gemeinden und Wirtschaftsabschnitten Stand 30.Juni 2017 ^{\[24\]}](#)
-  [SvB am Arbeitsort nach Gemeinden und ausgesuchten Merkmalen Stand 30.Juni 2017 ^{\[25\]}](#)
-  [SvB am Wohnort nach Gemeinden und ausgesuchten Merkmalen Stand 30.Juni 2017 ^{\[26\]}](#)

Kraftfahrzeuge

-  [Bestand an Kraftfahrzeugen und Anhängern in den kreisangehörigen Kommunen Stand 01.01.2018 ^{\[27\]}](#)
-  [Karte Kraftfahrzeugdichte in den kreisangehörigen Kommunen Stand 01.01.2018 ^{\[28\]}](#)
-  [Karte Kraftfahrzeugdichte in den niedersächsischen Landkreisen und kreisfreien Städten Stand 01.01.2018 ^{\[29\]}](#)

Berufspendler


-  [Einpendler nach Gemeinden 2007 - 2017 Stand jeweils 30.Juni ^{\[30\]}](#)
-  [Auspendler nach Gemeinden 2007 - 2017 Stand jeweils 30.Juni ^{\[31\]}](#)
-  [Pendlersaldo nach Gemeinden 2007 - 2017 Stand jeweils 30.Juni ^{\[32\]}](#)


Landwirtschaft

-  [Landwirtschaftliche Betriebe nach Betriebsgrößenstruktur \(Stand 2010\) ^{\[33\]}](#)

Kriminalität

-  [Entwicklung der Zahl der Straftaten in den kreisangehörigen Gemeinden 2013-2017 ^{\[34\]}](#)

 Karte mit der Zahl der Straftaten je 100 Einwohner in den kreisangehörigen Gemeinden 2017 ^[35]

 Grafik mit der Zahl der Straftaten je 100 Einwohner in den kreisangehörigen Gemeinden 2017 ^[36]

Übersichtskarten

 Der Landkreis Osnabrueck in Niedersachsen mit Verkehrsadern ^[37]

Quell-URL: <https://www.landkreis-osnabrueck.de/der-landkreis/statistiken/zahlen-daten-fakten>

Links

[1] https://www.landkreis-osnabrueck.de/sites/default/files/downloads/2019-08_internet-uebersicht.pdf

[2] https://www.landkreis-osnabrueck.de/sites/default/files/downloads/2019-08_arbeitslosenanteil_mg_lkos.pdf

[3] https://www.landkreis-osnabrueck.de/sites/default/files/downloads/2019-08-31_arbeitslosenquote_lk_nds.pdf

[4] https://www.landkreis-osnabrueck.de/sites/default/files/downloads/2018-12-31_gemeindeflaechen_alkis_lsn.pdf

[5] https://www.landkreis-osnabrueck.de/sites/default/files/downloads/2018-12-31_amtliche_bevoelkerungszahlen_mg_lkos_lsn.pdf

[6] https://www.landkreis-osnabrueck.de/sites/default/files/downloads/2018-12-31_altersstruktur_der_bevoelkerung_im_landkreis_osnabrueck_lsn_0.pdf

[7] https://www.landkreis-osnabrueck.de/sites/default/files/downloads/2018-12-31_amtliche_bevoelkerungszahlen_mg_lkos_bevoelkerungsveraenderungen_2016-2018.pdf

[8] https://www.landkreis-osnabrueck.de/sites/default/files/downloads/geburten_und_sterbefaele_in_den_kreisangehoerigen_kommunen_2017.pdf

[9] https://www.landkreis-osnabrueck.de/sites/default/files/downloads/1990-2017_bevoelkerungsbewegungen_lkos.pdf

[10] https://www.landkreis-osnabrueck.de/sites/default/files/downloads/2017-12-31_bevoelkerungsbewegungen_im_jahr_2017.pdf

[11] https://www.landkreis-osnabrueck.de/sites/default/files/downloads/2008-2018_bevoelkerung_mg_lkos_jeweils_30.06.pdf

[12] https://www.landkreis-osnabrueck.de/sites/default/files/downloads/2004-2017_entwicklung_der_geburtenzahlen_mg_lkos.pdf

[13] https://www.landkreis-osnabrueck.de/sites/default/files/downloads/2004-2017_entwicklung_der_wanderungssalden_mg_lkos.pdf

[14] https://www.landkreis-osnabrueck.de/sites/default/files/downloads/2018-11-06_hebesaetze_der_realsteuern_2017_mg_lkos.pdf

[15] https://www.landkreis-osnabrueck.de/sites/default/files/downloads/2012-2017_realsteueraufbringungskraft_mg_lkos.pdf

[16] https://www.landkreis-osnabrueck.de/sites/default/files/downloads/2012-2017_steuereinnahmekraft_mg_lkos.pdf

[17] https://www.landkreis-osnabrueck.de/sites/default/files/downloads/2016_schulden_und_verbindlichkeiten_landkreise_niedersachsen.pdf

[18] https://www.landkreis-osnabrueck.de/sites/default/files/downloads/2016_schulden_und_verbindlichkeiten_gemeinden_lkos.pdf

[19] https://www.landkreis-osnabrueck.de/sites/default/files/downloads/2011-2016_personalauszahlungen_nds_lk.pdf

[20] https://www.landkreis-osnabrueck.de/sites/default/files/downloads/2005-2016_personalauszahlungen_ve_lkos.pdf

[21] https://www.landkreis-osnabrueck.de/sites/default/files/downloads/2017-06_gemeindedaten_aus_der_beschaeftigtenstatistik_mg_lkos_ba.pdf

[22] https://www.landkreis-osnabrueck.de/sites/default/files/downloads/2007-2017_arbeitsort_mg_lkos.pdf

[23] https://www.landkreis-osnabrueck.de/sites/default/files/downloads/2007-2017_wohnort_mg_lkos.pdf

- [24] https://www.landkreis-osnabrueck.de/sites/default/files/downloads/2017_06_svb_am_arbeitsort_nach_wirtschaftsabschnitten.pdf
- [25] https://www.landkreis-osnabrueck.de/sites/default/files/downloads/2017_06_svb_am_arbeitsort_nach_ausgesuchten_merkmalen.pdf
- [26] https://www.landkreis-osnabrueck.de/sites/default/files/downloads/2017_06_svb_am_wohnort_nach_ausgesuchten_merkmalen.pdf
- [27] https://www.landkreis-osnabrueck.de/sites/default/files/downloads/2018-08-28_bestand_an_kraftfahrzeugen_und_-anhaengern_nach_gemeinden_am_01.01.2018_fz3_2018_kba.pdf
- [28] https://www.landkreis-osnabrueck.de/sites/default/files/downloads/2018-08-28_kfz-dichte_01.01.2018_mg_lkos.pdf
- [29] https://www.landkreis-osnabrueck.de/sites/default/files/downloads/2018-08-28_kfz-dichte_01.01.2018_lk_nds.pdf
- [30] https://www.landkreis-osnabrueck.de/sites/default/files/downloads/2007-2017_einpendler_mg_lkos.pdf
- [31] https://www.landkreis-osnabrueck.de/sites/default/files/downloads/2007-2017_auspendler_mg_lkos.pdf
- [32] https://www.landkreis-osnabrueck.de/sites/default/files/downloads/2007-2017_pendlersaldo_mg_lkos.pdf
- [33] https://www.landkreis-osnabrueck.de/sites/default/files/downloads/2001-2010_betriebsgroessenstruktur_mg_lkos.pdf
- [34] https://www.landkreis-osnabrueck.de/sites/default/files/downloads/2013-2017_kriminalstatistik_mg_lkos.pdf
- [35] https://www.landkreis-osnabrueck.de/sites/default/files/downloads/2017_haeufigkeitsziffer_mg_lkos_karte.pdf
- [36] https://www.landkreis-osnabrueck.de/sites/default/files/downloads/2017_haeufigkeitsziffer_mg_lkos_grafik.pdf
- [37] https://www.landkreis-osnabrueck.de/sites/default/files/downloads/2015-10-13_der_landkreis_osnabrueck_in_niedersachsen_mit_verkehrsadern.pdf