

Umweltinformationen

Der Fachdienst Umwelt stellt allen Interessierten lokale Umweltinformationen bereit. Über unseren Kartenserver haben Sie beispielsweise Zugriff auf Natur-, Wasser- und Bodendaten und können unter anderem gezielt Naturdenkmale, Biotope oder Natur- und Landschaftsschutzgebiete lokalisieren.



[1]Der Begriff Umweltinformationen ist im

Umweltinformationsgesetz sehr weit gefasst. Er umfasst den Zustand von Boden, Wasser, Natur und Landschaft. Er beinhaltet alle Maßnahmen, die zum Schutz von Umwelt, Mensch und Gesundheit getroffen werden.

Die bei den Behörden vorliegenden Informationen müssen der Öffentlichkeit zugänglich gemacht werden, aufgrund der Verpflichtung aus der Richtlinie 2003/4/EG des Europäischen Parlaments und des Rates vom 28. Januar 2003.

Der Fachdienst Umwelt des Landkreises Osnabrück stellt daher die ihm verfügbaren Umweltinformationen im Digitalen Umweltatlas [2] der Öffentlichkeit bereit, kontinuierlich fortgeschrieben und stets den steigenden Anforderungen angepasst.

Die Geo-Portal Seite [3] des Landkreises Osnabrück bietet Zugang zu allen verfügbaren Kartendiensten und zu weiterführenden raumbedeutsamen Informationen. Sie finden für jedes Endgerät den passenden Kartendienst. Sei es der intuitiv bedienbare "**flex Client**" oder lieber der Plug-In freie "**core Client**". Auch mobile Endgeräte werden mit dem multi-touch fähigen "**mobile Client**"

unterstützt. Außerdem werden Sie hier ständig über Neuerungen zu den geographischen Informationsdiensten benachrichtigt.

Mehr zum Thema: Raumplanungsinformationen ^[4]

Naturschutz

Ankündigung: Erfassungen innerhalb der NATURA2000-Gebiete

Im Laufe des Jahres werden von der Unteren Naturschutzbehörde des Landkreises Osnabrück oder vom Niedersächsischen Landesbetrieb für Wasserwirtschaft, Küsten- und Naturschutz (NLWKN) bzw. in dessen Auftrag in einzelnen NATURA2000- Gebieten im Landkreis Osnabrück Erfassungen durchgeführt. Zu diesem Zweck ist es erforderlich, dass Grundstücke betreten werden. Die Erfassungen dienen der Kartierung und Dokumentation der heimischen Arten und Biotope zur Erfüllung gesetzlicher Pflichten gegenüber der EU aufgrund der Fauna-Flora-Habitat-Richtlinie sowie dem Gebietsmanagement.

Die Erfasser nehmen dabei selbstverständlich Rücksicht auf die Belange der Eigentümer und werden bei ihrer Arbeit besonders behutsam vorgehen. In der folgenden Tabelle finden Sie eine Übersicht über die geplanten Erfassungen, sortiert nach NATURA2000- Gebieten: Hier klicken und die Tabelle als PDF-Datei herunterladen. ^[5] Die Tabelle wird laufend vervollständigt und aktualisiert.

Informationen zu den einzelnen NATURA2000- Gebieten im Landkreis Osnabrück:
<https://terra-natura2000.de> ^[6]


Verordnungen, Bekanntmachungen und weitere Dokumente


Landschaftsschutzgebiet "Bäche im Artland" ^[7]


FFH-Gebiet "Teutoburger Wald - Kleiner Berg" ^[8]


FFH-Gebiet "Hüggel, Heidhornberg und Roter Berg" ^[9]


 Geschützter Landschaftsbestandteil "Gehölze bei Epe" in der Stadt Bramsche ^[10]

 Landschaftsschutzgebiet "Else und obere Hase" in der Stadt Melle ^[11]

 Landschaftsschutzgebiet "Börsteler Wald und Teichhausen" in der Gemeinde Berge, Samtgemeinde Fürstenau ^[12]

 Landschaftsschutzgebiet "Teiche an den Sieben Quellen und Umgebung" in der Stadt Georgsmarienhütte ^[13]











 Naturschutzgebiet "Darnsee" im Bereich der Stadt Bramsche, Landkreis Osnabrück ^[14]

 Naturschutzgebiet "Suddenmoor" Gemeinde Menslage, SG Artland, Gemeinde Berge, SG Fürstenau ^[15]

Wasserwirtschaft

Verordnungen, Bekanntmachungen und weitere Dokumente

-  [Rechtsvorschriften - Wasserschutzgebiet Alt-Georgsmarienhütte \[16\]](#)
-  [Rechtsvorschriften - Heilquellenschutzgebiet Bad Laer \[17\]](#)
-  [Rechtsvorschriften - Heilquellenschutzgebiet Bad Rothenfelde \[18\]](#)
-  [Rechtsvorschriften - Wasserschutzgebiet Belm-Nettetal \[19\]](#)
-  [Rechtsvorschriften - Wasserschutzgebiet Buer \[20\]](#)
-  [Rechtsvorschriften - Wasserschutzgebiet Brunnen V - Gaste \[21\]](#)
-  [Rechtsvorschriften - Wasserschutzgebiet Dissen \[22\]](#)
-  [Rechtsvorschriften - Wasserschutzgebiet Engter und Engter-Niewedde \[23\]](#)
-  [Rechtsvorschriften - Wasserschutzgebiet Fürstenau \[24\]](#)
-  [Rechtsvorschriften - Wasserschutzgebiet Gesmold \[25\]](#)
-  [Rechtsvorschriften - Wasserschutzgebiet Harderberg \[26\]](#)
-  [Rechtsvorschriften - Wasserschutzgebiet Lechtingen \[27\]](#)
-  [Rechtsvorschriften - Wasserschutzgebiet Jeggen \[28\]](#)
-  [Rechtsvorschriften - Wasserschutzgebiet Glanebachtal \[29\]](#)
-  [Rechtsvorschriften - Wasserschutzgebiet Hasbergen \[30\]](#)
-  [Rechtsvorschriften - Wasserschutzgebiet Kloster-Oesede \[31\]](#)
-  [Rechtsvorschriften - Wasserschutzgebiet Lintorf \[32\]](#)
-  [Rechtsvorschriften - Wasserschutzgebiet Niedermark \[33\]](#)
-  [Rechtsvorschriften - Wasserschutzgebiet Ohrte \[34\]](#)
-  [Rechtsvorschriften - Wasserschutzgebiet Plaggenschale \[35\]](#)
-  [Rechtsvorschriften - Wasserschutzgebiet Schledehausen \[36\]](#)
-  [Rechtsvorschriften - Wasserschutzgebiet Stockumer Berg \[37\]](#)
-  [Rechtsvorschriften - Wasserschutzgebiet Wellingholzhausen \[38\]](#)
-  [Rechtsvorschriften - Wasserschutzgebiet Wiesentalquelle \[39\]](#)
-  [Rechtsvorschriften - Wasserschutzgebiet Westerhausen/Oldendorf/Föckinghausen \[40\]](#)
-  [Rechtsvorschriften - Wasserschutzgebiet Riemsloh \[41\]](#)
-  [Rechtsvorschriften - Wasserschutzgebiet Düstrup-Hettlich \[42\]](#)
-  [Rechtsvorschriften - Wasserschutzgebiet Hedem-Harlinghausen \[43\]](#)
-  [Rechtsvorschriften - Wasserschutzgebiet Schollbruch \[44\]](#)
-  [Rechtsvorschriften - Überschwemmungsgebiet Bühnerbach/Nierenbruchgraben/Seester Bruchgraben \[45\]](#)
-  [Rechtsvorschriften - Überschwemmungsgebiet Dümmer Bach \[46\]](#)
-  [Rechtsvorschriften - Überschwemmungsgebiet Heithöfer Bach, Wimmer Bach \[47\]](#)
-  [Rechtsvorschriften - Überschwemmungsgebiet Hunte in den Landkreisen Vechta und Osnabrück \[48\]](#)
-  [Rechtsvorschriften - Überschwemmungsgebiet Hunte \(Nachverordnung\) \[49\]](#)
-  [Rechtsvorschriften - Überschwemmungsgebiet Nette \[50\]](#)
-  [Rechtsvorschriften - Überschwemmungsgebiet Obere Hunte \[51\]](#)
-  [Rechtsvorschriften - Überschwemmungsgebiet Reetbach \[52\]](#)
-  [Rechtsvorschriften - Überschwemmungsgebiet Süßbach \[53\]](#)
-  [Rechtsvorschriften - Überschwemmungsgebiet Weeser Aa \[54\]](#)
-  [Rechtsvorschriften - Überschwemmungsgebiet Wilkenbach \[55\]](#)
-  [Rechtsvorschriften - Überschwemmungsgebiet Hase von Wellingholzhausen bis zum Mittellandkanal \[56\]](#)
-  [Rechtsvorschriften - Überschwemmungsgebiet Flöte und Rote Riede \[57\]](#)
-  [Rechtsvorschriften - Überschwemmungsgebiet Strothbach-Strothkanal \[58\]](#)

-  [Rechtsvorschriften - Überschwemmungsgebiet Lecker Mühlbach](#) ^[59]
-  [Rechtsvorschriften - Überschwemmungsgebiet Engter Bach](#) ^[60]
-  [Rechtsvorschriften - Überschwemmungsgebiet Elze](#) ^[61]
-  [Rechtsvorschriften - Überschwemmungsgebiet Ahrensbach](#) ^[62]
-  [Rechtsvorschriften - Überschwemmungsgebiet Vördener Aue](#) ^[63]
-  [Rechtsvorschriften - Überschwemmungsgebiet Große Hase, Essener Kanal, Überfallhase](#) ^[64]
-  [Rechtsvorschriften - Überschwemmungsgebiet Bokeler Bach](#) ^[65]
-  [Rechtsvorschriften - Überschwemmungsgebiet Gohmarschgraben](#) ^[66]
-  [Rechtsvorschriften - Überschwemmungsgebiet Ödingberger Bach, Bever und Nebengewässer](#) ^[67]
-  [Rechtsvorschriften - Überschwemmungsgebiet Hase vom Kronensee bis Eversburg](#) ^[68]

Quell-URL: <https://www.landkreis-osnabrueck.de/bauen-umwelt/umwelt-wasser/umweltinformationen>

Links

- [1] <http://geoinfo.lkos.de/webinfo/synserver?client=flexjs&project=ua&user=gast>
- [2] <https://geoinfo.lkos.de/webinfo/externalcall.jsp?client=auto&project=ua&user=gast>
- [3] <https://geoinfo.lkos.de/webinfo?user=gast>
- [4] <https://www.landkreis-osnabrueck.de/bauen-umwelt/planen-und-bauen/regional-und-bauleitplanung>
- [5] https://www.landkreis-osnabrueck.de/sites/default/files/pdf_dateien/tabelle_ankuendigung_kartierungen_2019_stand_20190607.pdf
- [6] <https://terra-natura2000.de>
- [7] <https://nc.lkos.de/index.php/s/fySBEXGdYiHNf9R>
- [8] <https://nc.lkos.de/index.php/s/8qnPMT38akNMWqJ>
- [9] <https://nc.lkos.de/index.php/s/bocWJqCTcj6K2bt>
- [10] https://www.landkreis-osnabrueck.de/sites/default/files/downloads/glb_gehoelze_bei_epe_vo_amtsblattversion_karten.pdf
- [11] https://www.landkreis-osnabrueck.de/sites/default/files/downloads/verordnung_karten.pdf
- [12] https://www.landkreis-osnabrueck.de/sites/default/files/downloads/190218_lsg_boerstelerwald_und_teichhausen_verordnung_nach_kt_ka
- [13] https://www.landkreis-osnabrueck.de/sites/default/files/downloads/verordnung_lsg_teichsiebenquellen_17.09.2018_kartenhq.pdf
- [14] https://www.landkreis-osnabrueck.de/sites/default/files/downloads/180618_nsg_darnsee_verordnung_amtsblattversion_gesamt2.pdf
- [15] <https://www.landkreis-osnabrueck.de/sites/default/files/downloads/suddenmoor.pdf>
- [16] https://www.landkreis-osnabrueck.de/sites/default/files/downloads/vo_unterschrieben.pdf
- [17] https://www.landkreis-osnabrueck.de/sites/default/files/downloads/verordnung_unterschrieben_2.pdf
- [18] https://www.landkreis-osnabrueck.de/sites/default/files/downloads/hqsg_bad_rothenfelde.pdf
- [19] https://www.landkreis-osnabrueck.de/sites/default/files/downloads/vo_belm-nettetal_unterschrieben.pdf
- [20] https://www.landkreis-osnabrueck.de/sites/default/files/downloads/wsg_buer_0.pdf
- [21] https://www.landkreis-osnabrueck.de/sites/default/files/downloads/wsg_brunnen_v_-_gaste_0.pdf
- [22] https://www.landkreis-osnabrueck.de/sites/default/files/downloads/wsg_dissen_0.pdf
- [23] https://www.landkreis-osnabrueck.de/sites/default/files/downloads/wsg_engter_und_engter-niewedde_0.pdf
- [24] https://www.landkreis-osnabrueck.de/sites/default/files/downloads/wsg_fuerstenau_0.pdf
- [25] https://www.landkreis-osnabrueck.de/sites/default/files/downloads/wsg_gesmold_0.pdf
- [26] https://www.landkreis-osnabrueck.de/sites/default/files/downloads/verordnung_unterschrieben_1.pdf
- [27] https://www.landkreis-osnabrueck.de/sites/default/files/downloads/wsg-verordnung_lechtingen_0.pdf
- [28] https://www.landkreis-osnabrueck.de/sites/default/files/downloads/wsg_jeggen_0.pdf
- [29] https://www.landkreis-osnabrueck.de/sites/default/files/downloads/wsg_glanebachtal_0.pdf
- [30] https://www.landkreis-osnabrueck.de/sites/default/files/downloads/vo_unterschrift_lr.pdf
- [31] https://www.landkreis-osnabrueck.de/sites/default/files/downloads/wsg_kloster_oesede_0.pdf
- [32] https://www.landkreis-osnabrueck.de/sites/default/files/downloads/wsg_lintorf_0.pdf

[33] https://www.landkreis-osnabrueck.de/sites/default/files/downloads/wsg_niedermark_vo.pdf

[34] https://www.landkreis-osnabrueck.de/sites/default/files/downloads/wsg_ohrte_0.pdf

[35] https://www.landkreis-osnabrueck.de/sites/default/files/downloads/wsg_plaggenschale_0.pdf

[36] https://www.landkreis-osnabrueck.de/sites/default/files/downloads/wsg_schledehausen_0.pdf

[37] https://www.landkreis-osnabrueck.de/sites/default/files/downloads/wsg_stockumer_berg_0.pdf

[38] https://www.landkreis-osnabrueck.de/sites/default/files/downloads/wsg_wellingholzhausen_0.pdf

[39] https://www.landkreis-osnabrueck.de/sites/default/files/downloads/wsg_wiesentalquelle_0.pdf

[40] https://www.landkreis-osnabrueck.de/sites/default/files/downloads/wsg_westerhausenoldendorffoeckinghausen_0.pdf

[41] https://www.landkreis-osnabrueck.de/sites/default/files/downloads/vo_wsg_riemsluh.pdf

[42] https://www.landkreis-osnabrueck.de/sites/default/files/downloads/wsg_duestrup-hettlich.pdf

[43] https://www.landkreis-osnabrueck.de/sites/default/files/downloads/seiten_aus_amtsblatt_lkos_nr._3_0.pdf

[44] https://www.landkreis-osnabrueck.de/sites/default/files/downloads/verordnung_schollbruch.pdf

[45] https://www.landkreis-osnabrueck.de/sites/default/files/downloads/buehnerbach-nierenbruchgraben-seester_bruchgraben.pdf

[46] https://www.landkreis-osnabrueck.de/sites/default/files/downloads/duemmer_bach.pdf

[47] https://www.landkreis-osnabrueck.de/sites/default/files/downloads/heithoefler_bach-wimmer_bach.pdf

[48] https://www.landkreis-osnabrueck.de/sites/default/files/downloads/hunte_landkreise_osnabrueck_und_vechta.pdf

[49] https://www.landkreis-osnabrueck.de/sites/default/files/downloads/nachverordnung_hunte.pdf

[50] <https://www.landkreis-osnabrueck.de/sites/default/files/downloads/nette.pdf>

[51] https://www.landkreis-osnabrueck.de/sites/default/files/downloads/obere_hunte.pdf

[52] <https://www.landkreis-osnabrueck.de/sites/default/files/downloads/reetbach.pdf>

[53] <https://www.landkreis-osnabrueck.de/sites/default/files/downloads/suessbach.pdf>

[54] https://www.landkreis-osnabrueck.de/sites/default/files/downloads/weeser_aa.pdf

[55] <https://www.landkreis-osnabrueck.de/sites/default/files/downloads/wilkenbach.pdf>

[56] https://www.landkreis-osnabrueck.de/sites/default/files/downloads/hase_wellingholzhausen_bis_mittellandkanal.pdf

[57] https://www.landkreis-osnabrueck.de/sites/default/files/downloads/ueberschwemmungsgebiet_-_floete_und_rote_riede.pdf

[58] <https://www.landkreis-osnabrueck.de/sites/default/files/downloads/strothbach-strothkanal.pdf>

[59] https://www.landkreis-osnabrueck.de/sites/default/files/downloads/lecker_muehlbach.pdf

[60] https://www.landkreis-osnabrueck.de/sites/default/files/downloads/engter_bach.pdf

[61] <https://www.landkreis-osnabrueck.de/sites/default/files/downloads/elze.pdf>

[62] <https://www.landkreis-osnabrueck.de/sites/default/files/downloads/ahrensbach.pdf>

[63] https://www.landkreis-osnabrueck.de/sites/default/files/downloads/ueberschwemmungsgebiet_voerdener_aue.pdf

[64] https://www.landkreis-osnabrueck.de/sites/default/files/downloads/grosse_hase_essener_kanal_und_ueberfallhase.pdf

[65] https://www.landkreis-osnabrueck.de/sites/default/files/downloads/bokeler_bach.pdf

[66] <https://www.landkreis-osnabrueck.de/sites/default/files/downloads/gohmarschgraben.pdf>

[67] https://www.landkreis-osnabrueck.de/sites/default/files/downloads/uesg_oedingberger_bach_bever_und_nebengewasser.pdf

[68] https://www.landkreis-osnabrueck.de/sites/default/files/downloads/hase_vom_kronensee_bis_eversburg.pdf