

**Verordnung**  
**über die Festsetzung des Überschwemmungsgebietes der Flöte von der**  
**Einmündung in die Vördener Aue bis zur Einmündung des Kalkrieser**  
**Grenzgrabens und die Rote Riede von der Einmündung in die Flöte bis**  
**Gewässerkilometer 2+000 östlich der BAB 1**

**Vom 20.12.2007**

Auf Grund der §§ 92, 92a, 93, 93a i.V.m. § 48 Absatz 3 NWG in der Fassung der Bekanntmachung vom 26.04.2007 (Nds. GVBL Nr. 10/2007, Seite 144) wird verordnet:

**§ 1**

- (1) Zur Sicherung des schadlosen Hochwasserabflusses wird für die natürlich fließenden Gewässer Flöte und Rote Riede das Überschwemmungsgebiet nach Maßgabe des Absatzes 2 festgesetzt.
- (2) Die Abgrenzung des Überschwemmungsgebietes der Flöte beginnt bei der Mündung in die Vördener Aue im Norden (Station 0+000) bis zur Einmündung des Kalkrieser Grenzgrabens (Station 7+730). Die Abgrenzung des Überschwemmungsgebietes der Roten Riede beginnt bei der Mündung in Flöte (Station 0+000) bis Station 2+016 östlich der Bundesautobahn 1. Die genaue Abgrenzung des durch diese Verordnung festgesetzten Überschwemmungsgebietes ist in der mitveröffentlichten Übersichtskarte im Maßstab 1:25.000 (Anlage) sowie einem Lageplan im Maßstab 1:5.000 bestehend aus zwei Blättern dargestellt. Die Übersichtskarte und der Lageplan sind Bestandteil dieser Verordnung.
- (3) Die Veröffentlichung des Lageplans im Maßstab 1:5.000 wird dadurch ersetzt, dass Ausfertigungen von ihm bei folgenden Behörden während der Dienststunden von jedermann kostenlos eingesehen werden:
  - Gemeinde Neuenkirchen-Vörden, Küsterstraße 4 , 49434 Neuenkirchen-Vörden
  - Gemeinde Rieste, Bahnhofstraße 23, 49597 Rieste
  - Landkreis Vechta, Ravensberger Straße 20, 49377 Vechta
  - Landkreis Osnabrück, Am Schölerberg 1, 49082 Osnabrück

**§ 2**

Von dem Genehmigungserfordernis des § 93 Absatz 3 und 4 NWG werden ausgenommen:

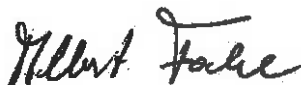
1. die Verlegung unterirdischer Leitungen, wenn das Gelände nach Durchführung der Verlegearbeiten in den ursprünglichen Zustand zurückversetzt wird;
2. die vorübergehende Lagerung von Stoffen (Feldfrüchte, Erde, Holz, Sand, und dergleichen), mit Ausnahme wassergefährdender Stoffe, in der Zeit vom 1. April bis zum 30. September des Jahres;
3. die Errichtung von Weidezäunen, selbsttätigen Viehtränken, einstämmigen Freileitungsmasten.

**§ 3**

- (1) Diese Verordnung tritt am 01.01.2008 in Kraft.

Vechta, den 20.12.2007



Landkreis Vechta  
Der Landrat



Focke



ATKS®-TK 25/-TK 50/-TK 100 © ALGN

Datum	Änderung	gez.:	proj.:
 <b>Niedersächsischer Landesbetrieb für Wasserwirtschaft, Küsten- und Naturschutz</b> - Betriebsstelle Cloppenburg -			
<b>Berechnung des Überschwemmungsgebietes der Flöte / Rote Rieden</b>			
Maststab:		1 : 25.000	
Anlage:		1	
Blatt-Nr.:			
gez.:	Datum	gez.:	Datum
KW	März 06	März 06	März 06
proj.:	Datum	proj.:	Datum
Haus	März 06	Haus	März 06
Projekt-Nr.:		4778 A	
Oyten, den 3. März 2006		gez. Anselm	
 <b>INGENIEUR-DIENST-NORD</b> <b>Dr. Lange - Dr. Anselm GmbH</b> <small>Planungs- u. Ingenieurbüro, Standort / Landeshauptstadt, Norddeutscher Ingenieurverband          Postfach 20 2479 Oyten, 24 607 Oyten, Tel. 0437 940-0 / Fax 0437 940-100, www.ino-nord.de</small>			