

# Kreisstraße 154

für den Neubau eines Radwegs  
von der K 108 „Südmerzener Straße“  
bis zur L70 „Ueffelner Straße“

**- Anliegerinformation -**



# Anlass der Planung

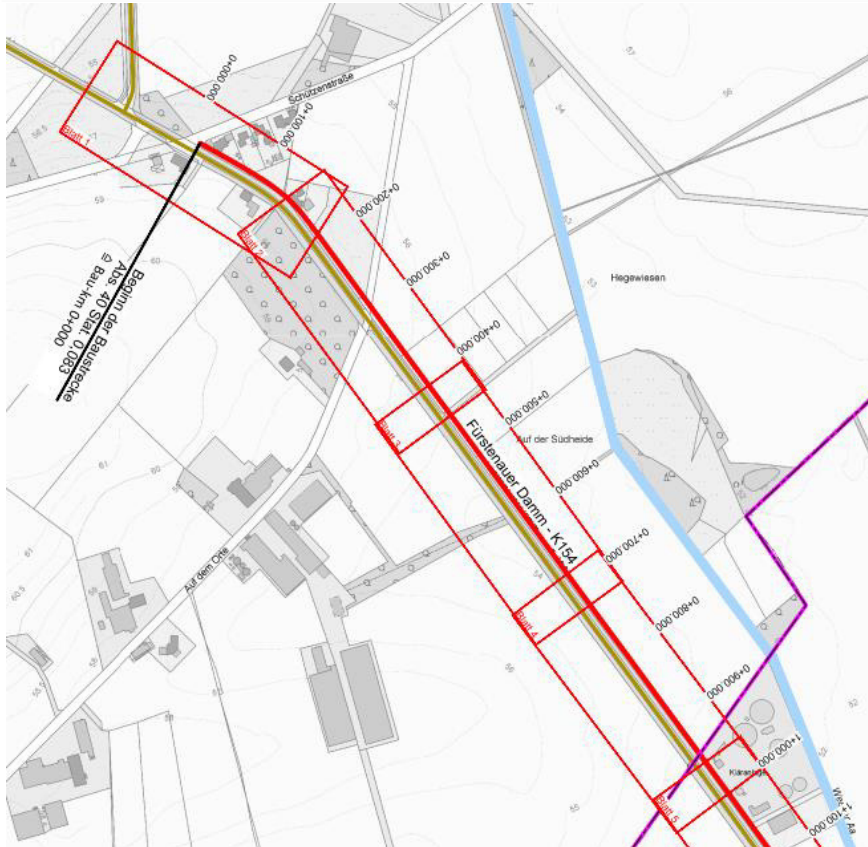
Der Radwegneubau entlang der K 154 ist als Lückenschluss in der **Prioritätenliste** des Landkreises Osnabrück auf die oberste Stufe („gesetzt“) gerückt.

Daher wurde die Planung aktualisiert. Die bauliche Umsetzung soll in 2023 erfolgen.

## Bewertungskriterien:







- Verkehrssicherheit
- Verkehrsbedeutung
- Politischer Wille

# Übersichtslageplan (Ausschnitt)

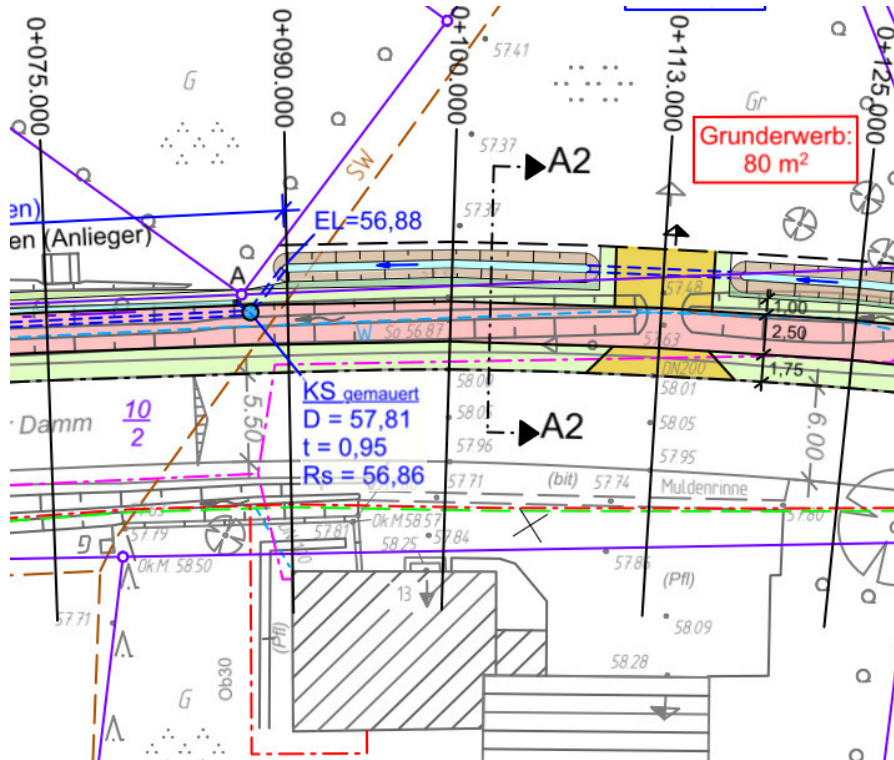


Dem beiliegenden Übersichtslageplan „154.09-U03-ÜL-01“ kann die genaue Lage der Lagepläne Blatt 1 bis Blatt 10 entnommen werden.

## Zeichenerklärung

-  Baumaßnahme
- Straßennetz**
-  Bundesstraße
-  Landesstraße/Staatsstraße
-  Kreisstraße
- Verwaltung**
-  Gemeindegrenze
- Schutzgebiete**
-  Landschaftsschutzgebiet

# Lageplan (Ausschnitt)



Den beiliegenden Lageplänen Blatt 1 bis Blatt 10 können detaillierte Informationen über die Lage des neuen Radweges entnommen werden.

## Zeichenerklärung

	Grunderwerbslinie
	Dammböschung / Zufahrt
	Bankett
	Rinne
	Radweg
	Trennstreifen
	vorhandene Fahrbahn/Fahrbahnausbau
	Bankett / 5 rhg. Muldenrinne
	Grünfläche
	Gaben / Fließrichtungspfeil
	Grunderwerbslinie
	Achse 110
	Achse 1
	Achse 110 Fahrbahnmitte im Einmündungsbereich
	Achse 1 am vorhandenen Fahrbahnrand
	Sickermulde
	Straßenablauf
	Rohrleitung / Durchlass

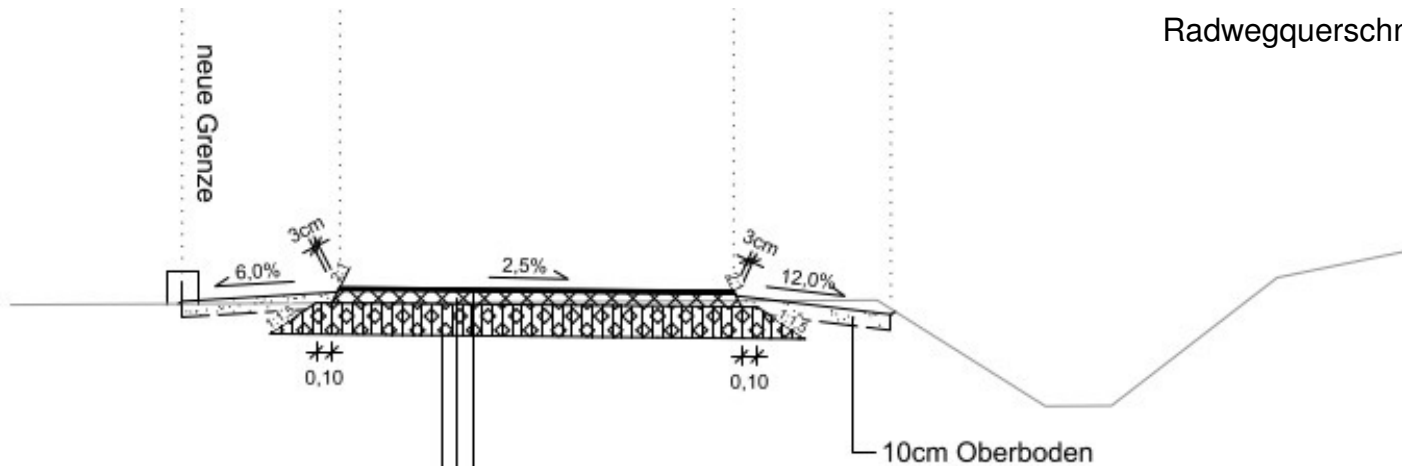


LANDKREIS  
OSNABRÜCK



# Ausbauquerschnitt

Radwegquerschnitt 1:



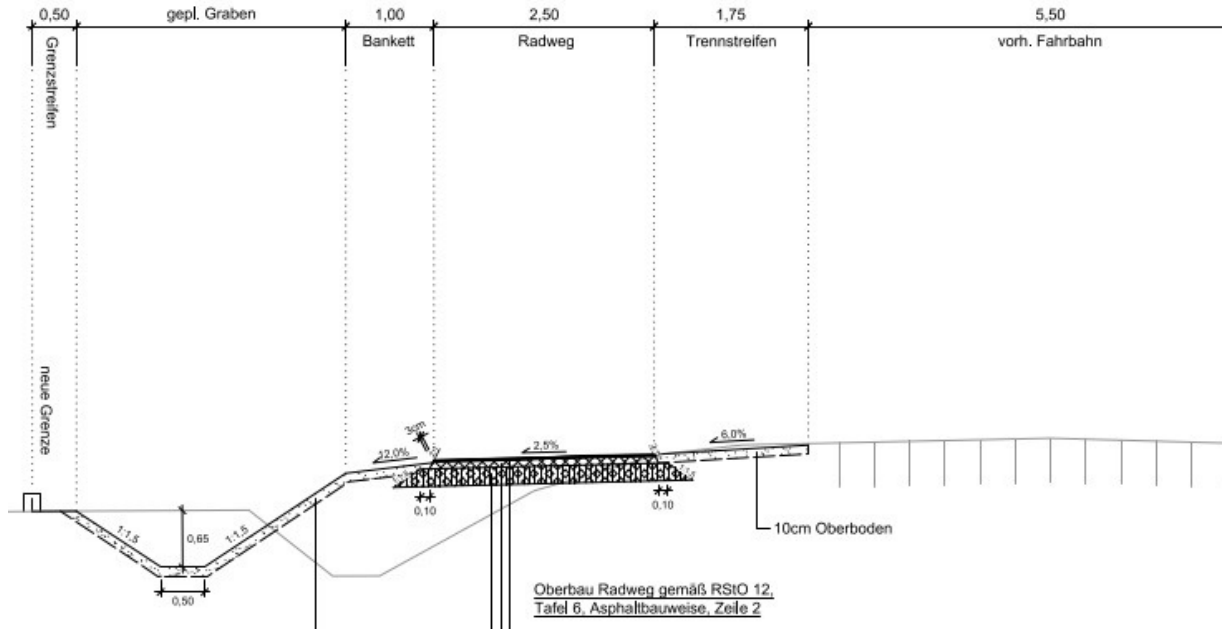
Oberbau Radweg gemäß RStO 12,  
Tafel 6, Asphaltbauweise, Zeile 2

- 2,0 cm Asphaltbetondeckschicht
- 8,0 cm Asphalttragschicht
- 20,0 cm Schottertragschicht  $E_{v2} \geq 80 \text{ MPa}$
- 30,0 cm Gesamtdicke

# Ausbauquerschnitt

Radweg an Fahrbahn mit verdrängtem Grabenfeld

Radwegquerschnitt 2:



- Vermessungsarbeiten / Grundplan vorhanden 2020
- Vorplanung erarbeiten und Beginn Entwurfsplanung 2020
- Anliegerinformation / Bürgerdialog Jan 2021
- Entwurfsplanung ausarbeiten 2021
- Fachbeiträge einholen (Landschafts-, Artenschutz, usw.) 2021
- Grunderwerbsgespräche 2021 / 2022
- Plangenehmigung / Planfeststellungsverfahren 2022
- Förderantrag / Anmeldung in das Jahresbauprogramm Sep. 2022
- Angestrebter Baubeginn 2023

- In der Anlage sind ein Übersichtslageplan und die Lagepläne Blatt 1 bis Blatt 10 beigefügt. Dort können detaillierte Informationen über die Lage und den Verlauf des neuen Radweges entnommen werden.
- Das Konzept der Entwurfsplanung wird mit dieser Internet-Veröffentlichung vorgestellt. Hinweise und Anregungen werden gerne bis zum **29. Januar 2021** entgegengenommen.

## Kontaktdaten LK OS

- Landkreis Osnabrück  
Fachdienst 9 Straßen  
Am Schölerberg 1  
49082 Osnabrück
- Telefon: 0541 501 4084
- Email: [kreisstrassen@lkos.de](mailto:kreisstrassen@lkos.de)

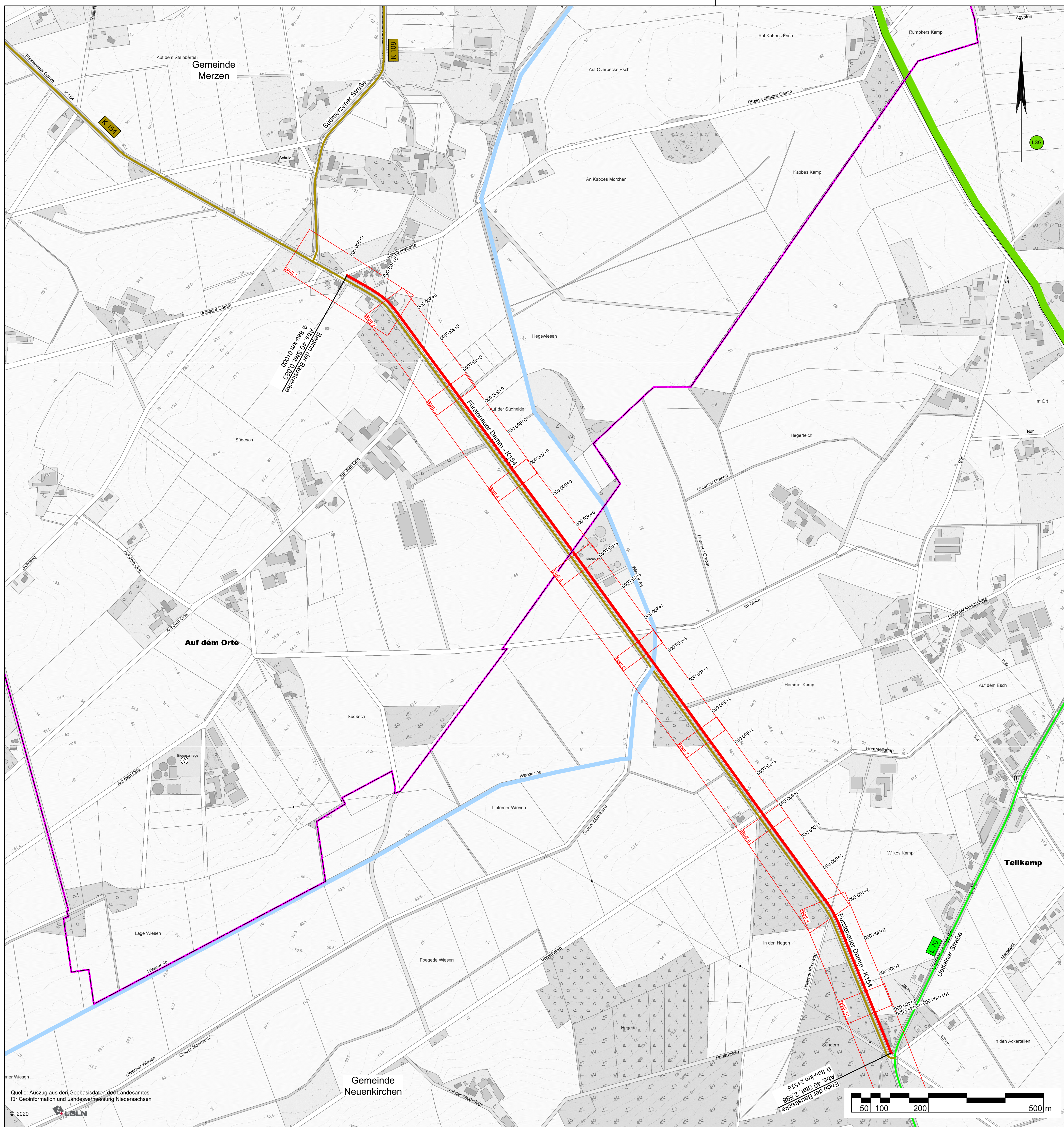
[www.landkreis-osnabrueck.de](http://www.landkreis-osnabrueck.de)



# Fotostrecke







**Zeichenerklärung**

- Baumaßnahme
- Straßennetz**
- B 218 Bundesstraße
- L 70 Landesstraße/Staatsstraße
- K 154 Kreisstraße
- Verwaltung**
- Gemeindegrenze
- Schutzgebiete**
- LSG Landschaftsschutzgebiet

VORABZUG

Bearbeitungsstand vom: 2020-11-24

Entwurfsbearbeitung: INGENIEURPLANUNG gmbh & co. KG <small>Marie-Curie-Str. 4a • 49134 Wallenhorst          Tel. 0541 501 4084 • Fax 0541 501 64084          E-Mail: kreisstrassen@landkreis-osnabrueck.de</small>		Datum	Zeichen
	bearbeitet	2020-11	Kg
	gezeichnet	2020-11	Koh/Kn
	geprüft		
Wallenhorst, den 2020- i. V.		freigegeben	

**Landkreis Osnabrück**  
 Die Landrätin  
 Fachdienst 9 Straßen  
Am Schölerberg 1 • 49082 Osnabrück  
 Tel. 0541 501 4084 • Fax 0541 501 64084  
 E-Mail: kreisstrassen@landkreis-osnabrueck.de

3.			
2.			
1.			
Nr.	Art der Änderung	Datum	Zeichen

VORENTWURF

Straße: K 154	Nächster Ort: Neuenkirchen	Übersichts- lageplan	Unterlage/Blatt-Nr.: 3/1
Abschnitts-Nr.: 40	von Stat. 0,083 bis Stat. 2,598 @ Bau-km 0+000 @ Bau-km 2+515		
Abschnitts-Nr.:	von Stat. bis Stat.		
BM-Nr.: 154,09			Maßstab: 1:5.000

K154 - Neubau eines Radweges  
 von der K 108 "Südmerzener Straße"  
 bis zur L 70 "Ueffelner Straße"

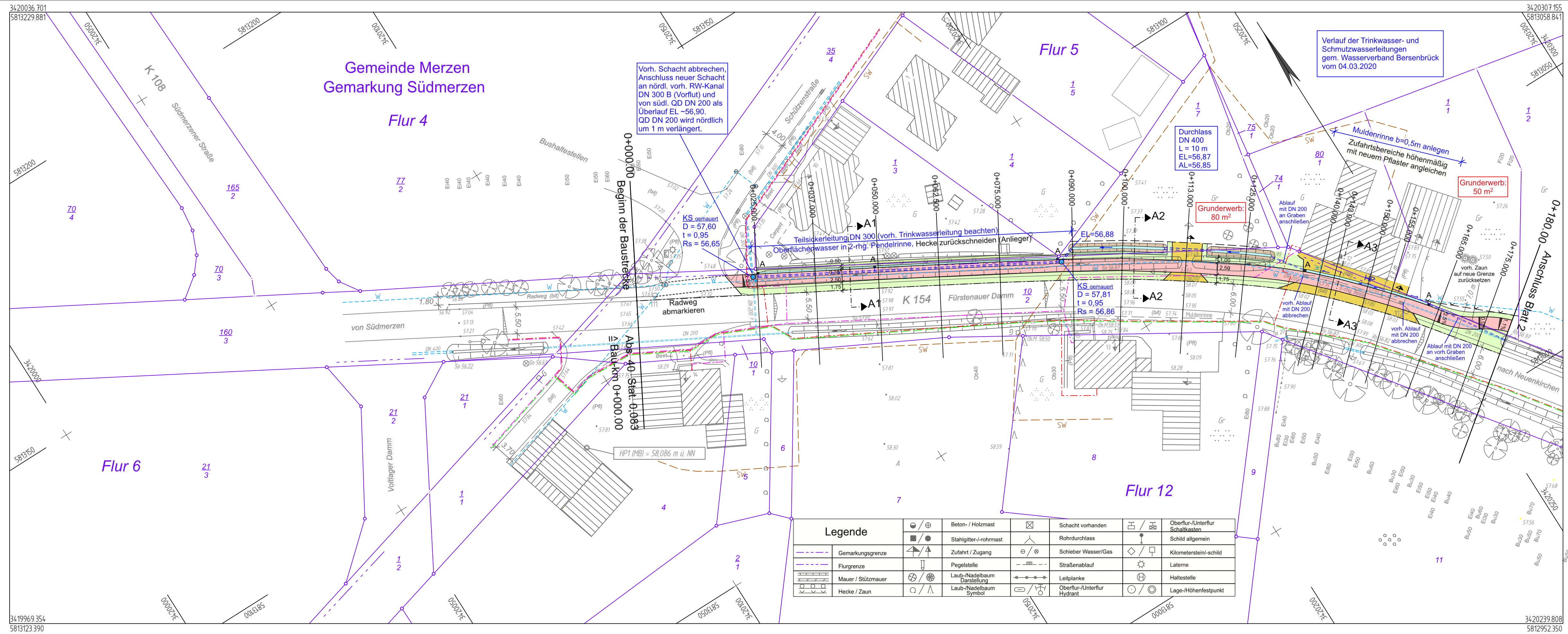
Aufgestellt:  
 Osnabrück, den .....

Landkreis Osnabrück  
 Fachdienst 9 Straßen

Im Auftrage: .....

Quelle: Auszug aus den Geobasisdaten des Landesamtes für Geoinformation und Landesvermessung Niedersachsen  
 © 2020





Verlauf der Trinkwasser- und Schmutzwasserleitungen gem. Wasserverband Bersenbrück vom 04.03.2020

Durchlass DN 400 L=10 m EL=56,87 AL=56,85

Vord. Schacht abbrechen, Anschluss neuer Schacht an nördl. vord. RW-Kanal DN 300 B (Vorflut) und von süd. QD DN 200 als Überlauf EL ~56,90. QD DN 200 wird nördlich um 1 m verlängert.

Muldenrinne b=0,5m anlegen Zufahrtsbereiche höhenmäßig mit neuem Pflaster angleichen

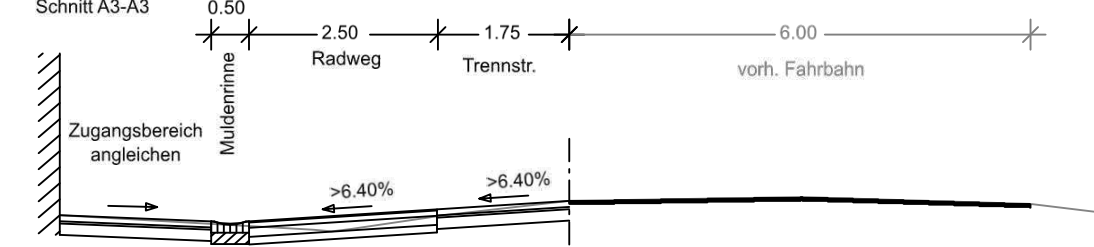
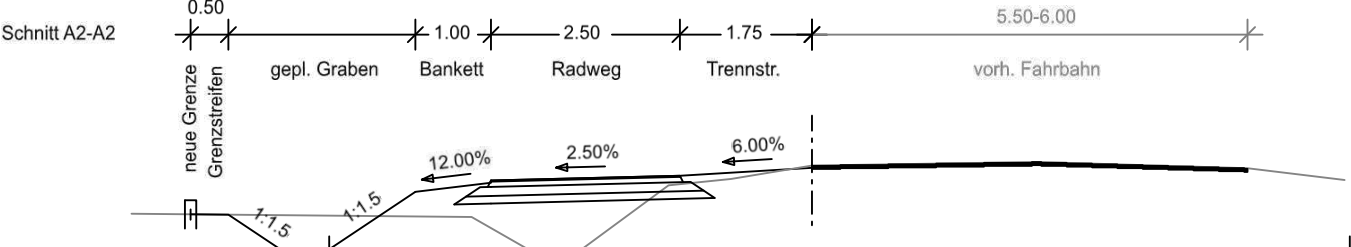
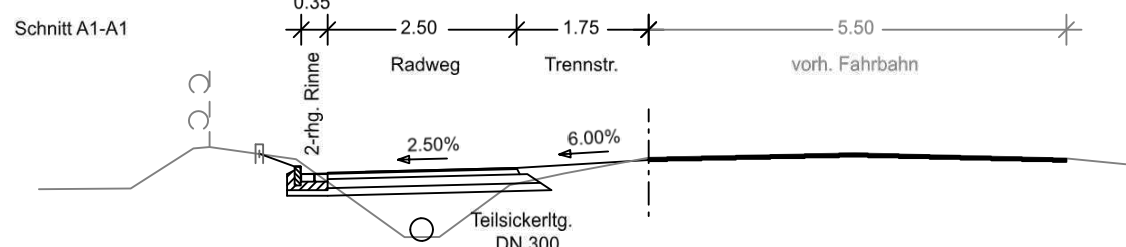
Grunderwerb: 50 m<sup>2</sup>

Grunderwerb: 80 m<sup>2</sup>

KS gemauert D = 0,95 t = 0,95 Rs = 56,65

KS gemauert D = 0,95 t = 0,95 Rs = 56,86

Legende		☉/⊕	☒	☒	☒	☒	☒
---	Gemarkungsgrenze	☐/⊕	Beton- / Holzmast	☒	Schacht vorhanden	☒	Oberflur-/Unterflur Schallkasten
---	Flurgrenze	☐/●	Stahlgitter-/rohrmast	☒	Rohrdurchlass	☒	Schild allgemein
---	Mauer / Stützmauer	☒/☒	Zufahrt / Zugang	☒	Schieber Wasser/Gas	☒	Kilometerstein/-schild
---	Hecke / Zaun	☒/☒	Pegelstelle	☒	Straßenablauf	☒	Latene
---		☒/☒	Laub-/Nadelbaum Darstellung	☒	Leitplanke	☒	Haltestelle
---		☒/☒	Laub-/Nadelbaum Symbol	☒	Oberflur-/Unterflur Hydrant	☒	Lage-/Höhenfestpunkt



**Leitungsbestand** (Stand 05.2020)

---	Regenwasser	(Landkreis Osnabrück)
---	Schmutzwasser	(Wasserverband Bersenbrück)
---	Trinkwasserleitung	(Wasserverband Bersenbrück)
---	Telekom (Telekom)	(Telekom)
---	öffentliche Beleuchtung	(Westnetz)
---	Mittelspannung	(Westnetz)
---	Fernleitung (Pipeline)	(Fernleitungs-Betriebsgesellschaft)
---	Niederspannung	(Westnetz)
---	Gas	(Westnetz)

**VORABZUG**  
Bearbeitungsstand 2020-07-15

Bau-km 0+000.00 bis Bau-km 0+180.00

Entwurfsbearbeitung:	IPW INGENIEURPLANUNG GmbH & Co.KG Marie-Curie-Str.4a • 49134 Wallenhorst Tel. 05407/880-0 • Fax 05407/880-88	Datum	Zeichen
bearbeitet	2020-		Kg
gezeichnet	2020-		Rr
geprüft			
freigegeben			

Wallenhorst, den 2020.

**Landkreis Osnabrück**  
**Die Landrätin**  
**Fachdienst 9 Straßen**

Am Schölerberg 1 49082 Osnabrück  
Tel. 0541 501 4084 - Fax 0541 501 64084  
E-Mail kreisstrassen@landkreis-osnabrueck.de

Nr.	Art der Änderung	Datum	Zeichen

**Vorentwurf**

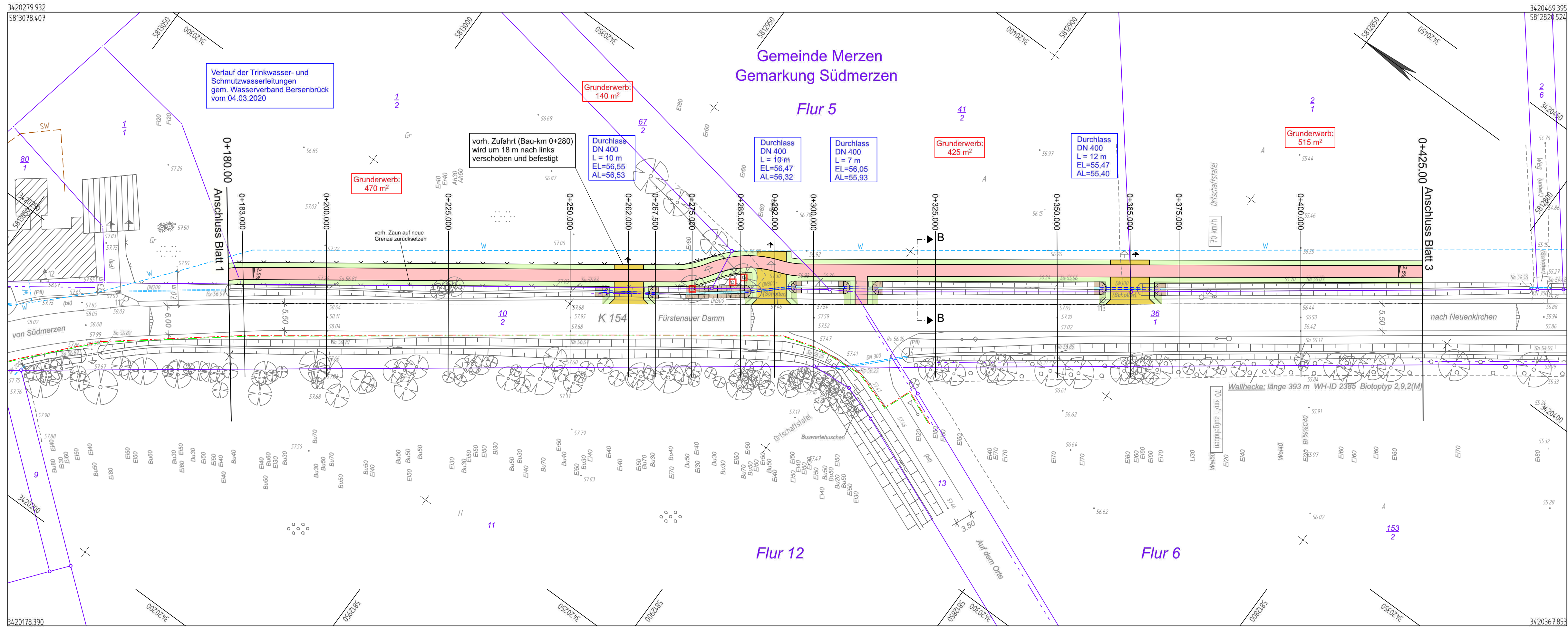
Straße: K 154	Nächster Ort: Neuenkirchen	Unterlage Nr.: 5
Abchnitts-Nr.: 40	von Stat. 0,083 bis Stat. 2,598 von Bau-km 0,000 bis Bau-km 2,515	Blatt Nr.: 1/10
Abchnitts-Nr.	von Stat. bis Stat.	Lageplan
BM-Nr.:		Maßstab 1:500

**Neubau eines Radweges an der K 154**  
von der K 108 "Südmerzer Straße"  
bis zur L 70 "Ueffelner Straße"

Aufgestellt:  
Osnabrück, den .....  
**Landkreis Osnabrück**  
**Fachdienst 9 Straßen**

Im Auftrage: .....





**Leitungsbestand (Stand 05.2020)**

	Regenwasser	(Landkreis Osnabrück)
	Schmutzwasser	(Wasserverband Bersenbrück)
	Trinkwasserleitung	(Wasserverband Bersenbrück)
	Telekom (Telekom)	(Telekom)
	öffentliche Beleuchtung	(Westnetz)
	Mittelspannung	(Westnetz)
	Fernleitung (Pipeline)	(Fernleitungs- Betriebsgesellschaft)
	Niederspannung	(Westnetz)
	Gas	(Westnetz)

**VORABZUG**

Bau-km 0+180.00 bis Bau-km 0+425.00 Bearbeitungstand 2020-07-15

<b>IPW</b> INGENIEURPLANUNG GmbH & Co.KG Marie-Curie-Str.4a +49134 Wallenhorst Tel. 05407/880-0 · Fax 05407/880-88	Entwurfsbearbeitung:	Datum	Zeichen
	bearbeitet	2020-	Kg
	gezeichnet	2020-	Rr
	geprüft		
	freigegeben		

Wallenhorst, den 2020.

**Landkreis Osnabrück**  
**Die Landrätin**  
**Fachdienst 9 Straßen**  
 Am Schölerberg 1 49082 Osnabrück  
 Tel. 0541 501 4084 - Fax 0541 501 64084  
 E-Mail kreisstrassen@landkreis-osnabrueck.de

Nr.	Art der Änderung	Datum	Zeichen

### Vorentwurf

Straße: K 154	Nächster Ort: Neuenkirchen	Unterlage Nr.: 5
Abchnitts-Nr.: 40	von Stat. 0,083 bis Stat. 2,598 von Bau-km 0,000 bis Bau-km 2,515	Blatt Nr.: 2/10
Abchnitts-Nr.	von Stat. bis Stat.	Lageplan
BM-Nr.:		Maßstab 1:500

**Neubau eines Radweges an der K 154**  
 von der K 108 "Südmerzer Straße"  
 bis zur L 70 "Ueffelner Straße"

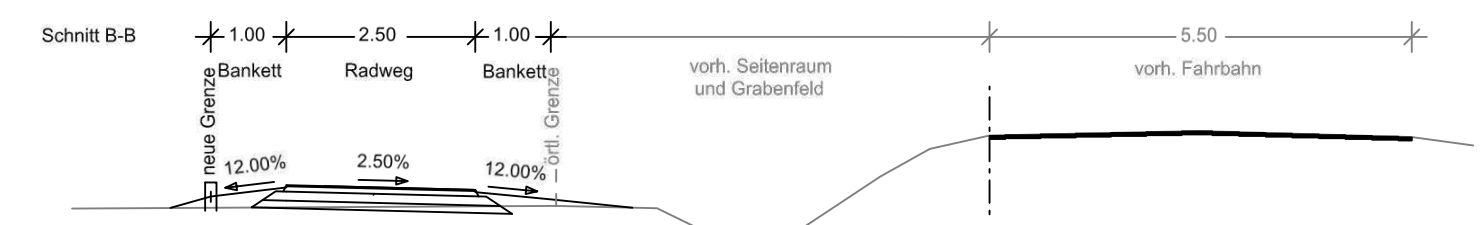
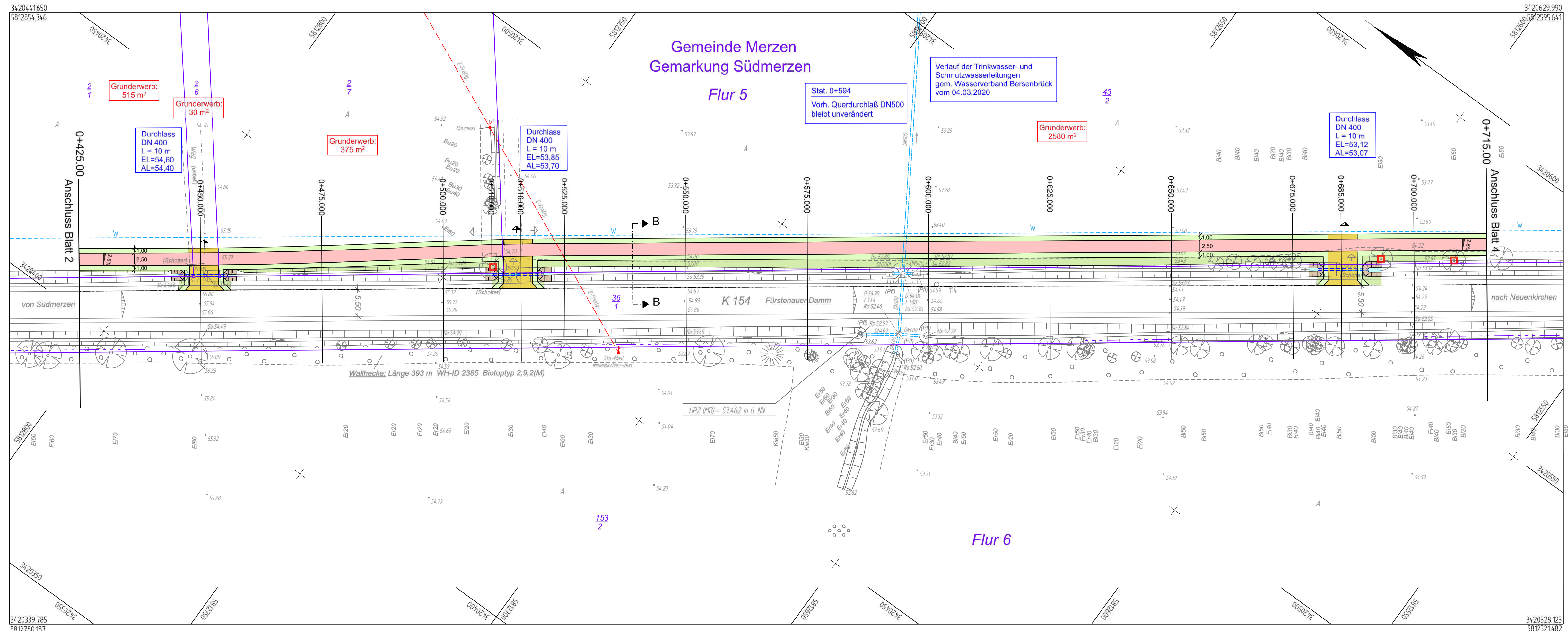
Aufgestellt:  
 Osnabrück, den .....  
**Landkreis Osnabrück**  
**Fachdienst 9 Straßen**

Im Auftrage: .....



Legende	Symbol	Symbol	Symbol	Symbol	
	Gemarkungsgrenze		Flurgrenze		Mauer / Stützmauer
	Hecke / Zaun		Beton- / Holzmast		Stahlgitter-/rohrmast
	Zufahrt / Zugang		Pegelstelle		Laub-/Nadelbaum Darstellung
	Laub-/Nadelbaum Symbol		Schacht vorhanden		Rohrdurchlass
	Schieber Wasser/Gas		Straßenablauf		Laterne
	Leitplanke		Oberflur-/Unterflur Hydrant		Haltestelle
	Oberflur-/Unterflur Schildkasten		Schild allgemein		Kilometerstein-/schild
	Laterne		Haltestelle		Lage-/Höhenfestpunkt





Legende		Beton- / Holzmast	Schacht vorhanden	Oberflur-/Unterflur Schalkkasten
--- ---	Gemarkungsgrenze	☐	☐	☐
---	Flurgrenze	☐	☐	☐
---	Mauer / Stützmauer	☐	☐	☐
---	Hecke / Zaun	☐	☐	☐
☐	Zufahrt / Zugang	☐	☐	☐
☐	Pegelstelle	☐	☐	☐
☐	Laub-/Nadelbaum Darstellung	☐	☐	☐
☐	Laub-/Nadelbaum Symbol	☐	☐	☐
☐	Rohrdurchlass	☐	☐	☐
☐	Schieber Wasser/Gas	☐	☐	☐
☐	Straßenablauf	☐	☐	☐
☐	Leitplanke	☐	☐	☐
☐	Oberflur-/Unterflur Hydrant	☐	☐	☐
☐	Schild allgemein	☐	☐	☐
☐	Kilometerstein/-schild	☐	☐	☐
☐	Laterne	☐	☐	☐
☐	Haltestelle	☐	☐	☐
☐	Lage-/Höhenfestpunkt	☐	☐	☐

**Leitungsbestand** (Stand 05.2020)

--- ---	Regenwasser	(Landkreis Osnabrück)
---	Schmutzwasser	(Wasserverband Bersenbrück)
---	Trinkwasserleitung	(Wasserverband Bersenbrück)
---	Telekom (Telekom)	(Telekom)
---	öffentliche Beleuchtung	(Westnetz)
---	Mittelspannung	(Westnetz)
---	Fernleitung (Pipeline)	(Fernleitungs- Betriebsgesellschaft)
---	Niederspannung	(Westnetz)
---	Gas	(Westnetz)

**VORABZUG**  
 Bau-km 0+425.00 bis Bau-km 0+715.00  
 Bearbeitungsstand 2020-07-15

Entwurfsbearbeitung: <b>IPW</b> INGENIEURPLANUNG GmbH & Co.KG Marie-Curie-Str.4a • 49134 Wallenhorst Tel. 05407/880-0 • Fax 05407/880-88	Datum	Zeichen
	bearbeitet	2020- Kg
	gezeichnet	2020- Rr
	geprüft	freigegeben

Wallenhorst, den 2020.

**Landkreis Osnabrück**  
**Die Landrätin**  
**Fachdienst 9 Straßen**

Am Schölerberg 1 49082 Osnabrück  
 Tel. 0541 501 4084 - Fax 0541 501 64084  
 E-Mail kreisstrassen@landkreis-osnabrueck.de

Nr.	Art der Änderung	Datum	Zeichen

**Vorentwurf**

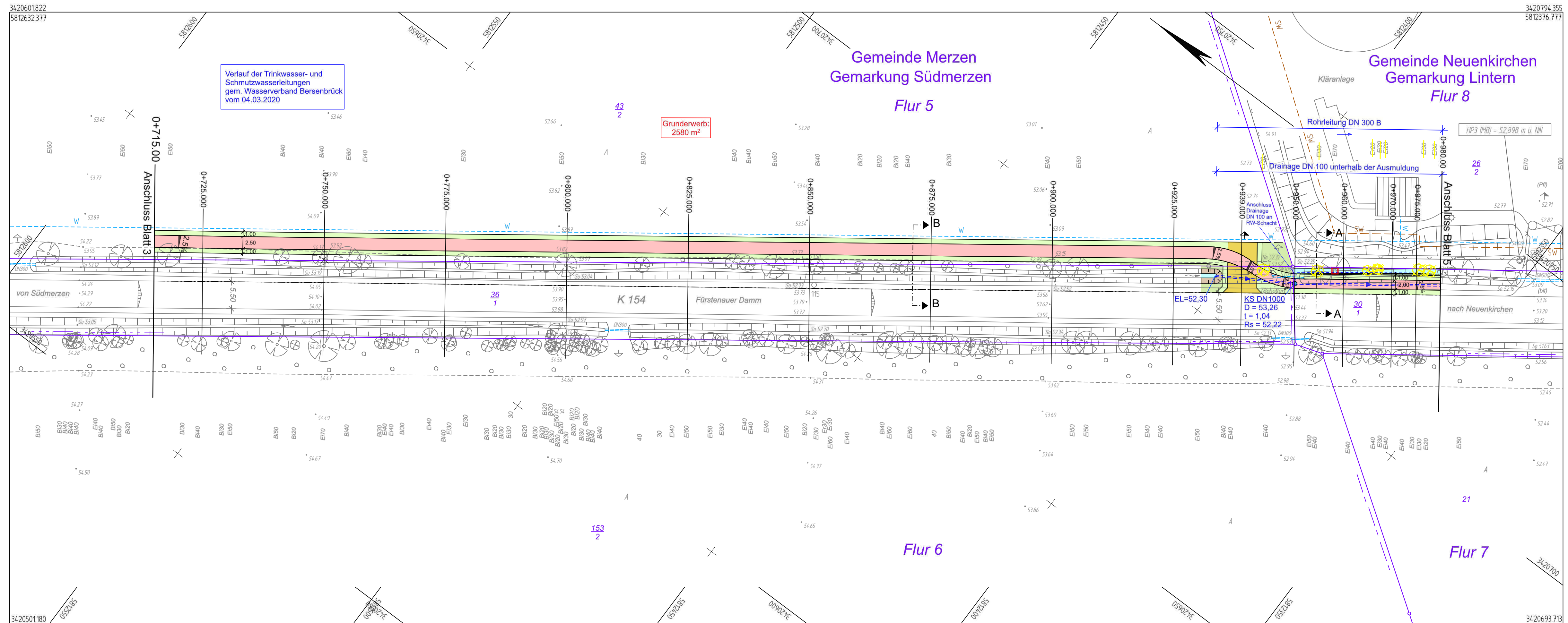
Straße: K 154	Nächster Ort: Neuenkirchen	Unterlage Nr.: 5
Abchnitts-Nr.: 40	von Stat. 0,083 bis Stat. 2,598 von Bau-km 0,000 bis Bau-km 2,515	Blatt Nr.: 3/10
Abchnitts-Nr.	von Stat. bis Stat.	Lageplan
BM-Nr.:		Maßstab 1:500

**Neubau eines Radweges an der K 154**  
 von der K 108 "Südmerzer Straße"  
 bis zur L 70 "Ueffelner Straße"

Aufgestellt:  
 Osnabrück, den .....  
**Landkreis Osnabrück**  
**Fachdienst 9 Straßen**

Im Auftrage: .....





**Leitungsbestand** (Stand 05.2020)

	Regenwasser	(Landkreis Osnabrück)
	Schmutzwasser	(Wasserverband Bersenbrück)
	Trinkwasserleitung	(Wasserverband Bersenbrück)
	Telekom (Telekom)	(Telekom)
	öffentliche Beleuchtung	(Westnetz)
	Mittelspannung	(Westnetz)
	Fernleitung (Pipeline)	(Fernleitungs-Betriebsgesellschaft)
	Niederspannung	(Westnetz)
	Gas	(Westnetz)

**VORABZUG**  
 Bearbeitungsstand 2020-07-15

Bau-km 0+715.00 bis Bau-km 0+980.00

Entwurfsbearbeitung: INGENIEURPLANUNG GmbH & Co.KG Marie-Curie-Str.4a • 49134 Wallenhorst Tel. 05407/880-0 • Fax 05407/880-88	Datum	Zeichen
	bearbeitet	2020- Kg
	gezeichnet	2020- Rr
	geprüft	
Wallenhorst, den 2020.		
freigegeben		

**Landkreis Osnabrück**  
**Die Landrätin**  
**Fachdienst 9 Straßen**

Am Schölerberg 1 49082 Osnabrück  
 Tel. 0541 501 4084 - Fax 0541 501 64084  
 E-Mail kreisstrassen@landkreis-osnabrueck.de

Nr.	Art der Änderung	Datum	Zeichen

**Vorentwurf**

Straße: K 154	Nächster Ort: Neuenkirchen	Unterlage Nr.: 5
Abschnitts-Nr.: 40	von Stat. 0,083 bis Stat. 2,598 von Bau-km 0,000 bis Bau-km 2,515	Blatt Nr.: 4/10
Abschnitts-Nr.	von Stat. bis Stat.	Lageplan
BM-Nr.:		Maßstab 1:500

**Neubau eines Radweges an der K 154**  
 von der K 108 "Südmerzer Straße"  
 bis zur L 70 "Ueffelner Straße"

Aufgestellt:  
 Osnabrück, den .....  
**Landkreis Osnabrück**  
**Fachdienst 9 Straßen**

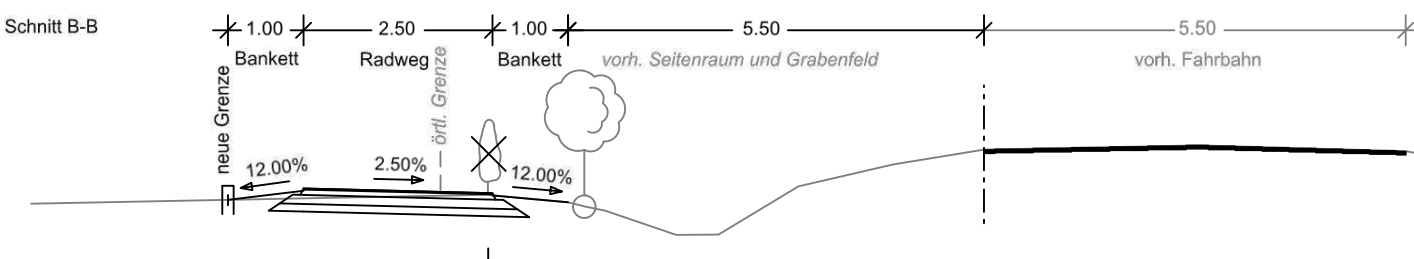
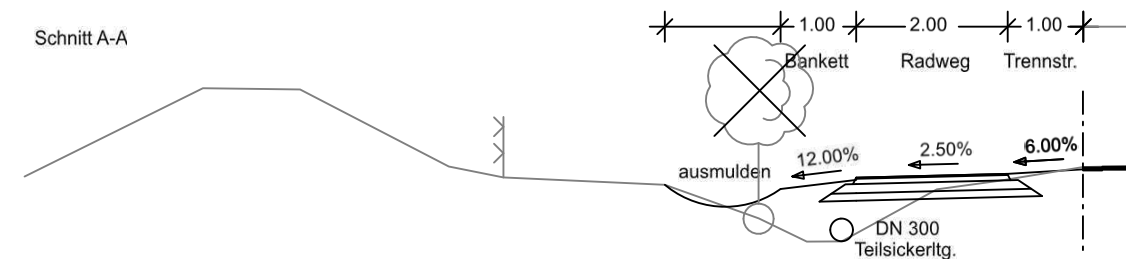
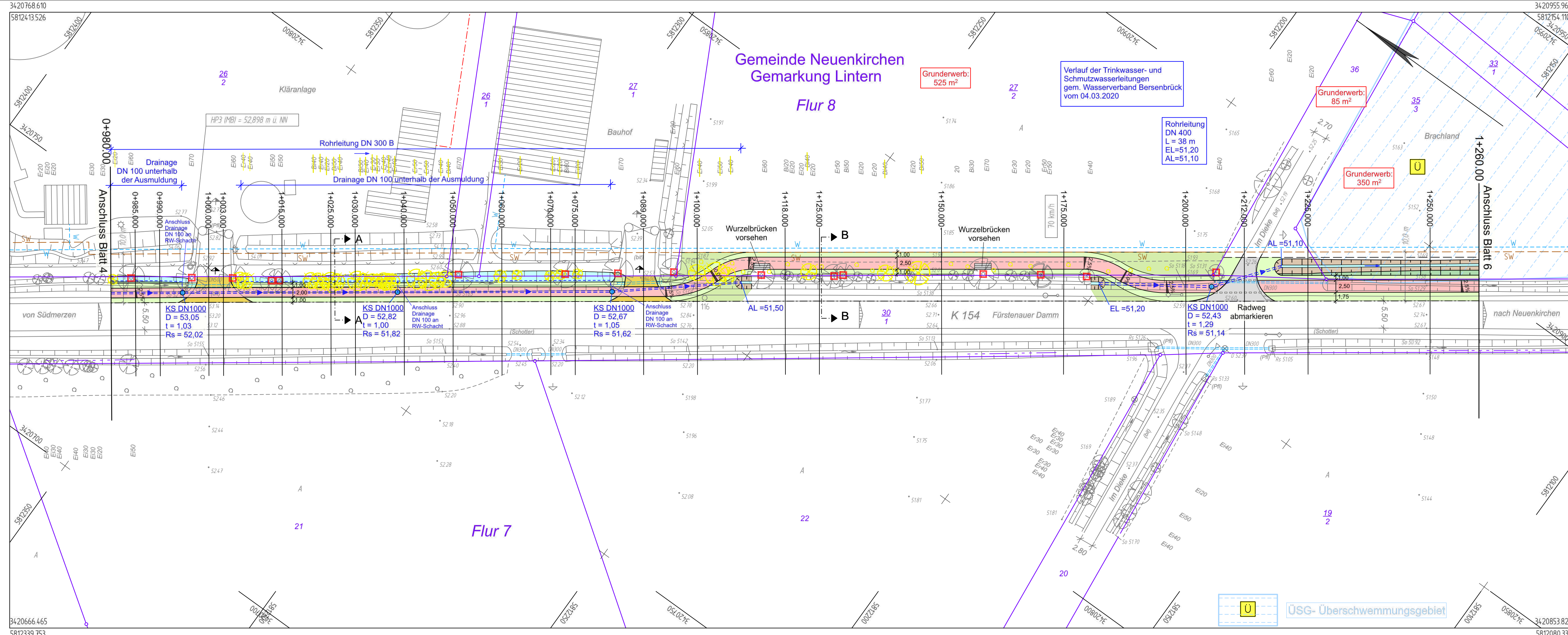
Im Auftrage: .....



**Legende**

	Gemarkungsgrenze		Beton- / Holzmast		Schacht vorhanden		Oberflur-/Unterflur Schalkkasten
	Flurgrenze		Stahlgitter-/rohrmast		Rohrdurchlass		Schild allgemein
	Mauer / Stützmauer		Zufahrt / Zugang		Schieber Wasser/Gas		Kilometerstein/-schild
	Hecke / Zaun		Pegelstelle		Straßenablauf		Laterne
			Laub-/Nadelbaum Darstellung		Leitplanke		Haltestelle
			Laub-/Nadelbaum Symbol		Oberflur-/Unterflur Hydrant		Lage-/Höhenfestpunkt





Legende		Legende		Legende	
	Gemarkungsgrenze		Beton- / Holzmast		Schacht vorhanden
	Flurgrenze		Stahlgitter-/rohrmast		Rohrdurchlass
	Mauer / Stützmauer		Zufahrt / Zugang		Schieber Wasser/Gas
	Hecke / Zaun		Pegelstelle		Straßenplan
			Laub-/Nadelbaum Darstellung		Leitplanke
			Laub-/Nadelbaum Symbol		Oberflur-/Unterflur Hydrant
					Schild allgemein
					Kilometerstein/-schild
					Laterne
					Haltestelle
					Lage-/Höhenfestpunkt

**Leitungsbestand** (Stand 05.2020)

	Regenwasser	(Landkreis Osnabrück)
	Schmutzwasser	(Wasserverband Bersenbrück)
	Trinkwasserleitung	(Wasserverband Bersenbrück)
	Telekom (Telekom)	(Telekom)
	öffentliche Beleuchtung	(Westnetz)
	Mittelspannung	(Westnetz)
	Fernleitung (Pipeline)	(Fernleitungs-Betriebsgesellschaft)
	Niederspannung	(Westnetz)
	Gas	(Westnetz)

**VORABZUG**  
 Bau-km 0+980.00 bis Bau-km 1+260.00  
 Bearbeitungsstand 2020-07-15

Entwurfsbearbeitung:  INGENIEURPLANUNG GmbH & Co.KG Marie-Curie-Str.4a • 49134 Wallenhorst Tel. 05407/880-0 • Fax 05407/880-88	Datum	Zeichen	
	bearbeitet	2020-	Kg
	gezeichnet	2020-	Rr
	geprüft		
Wallenhorst, den 2020.		freigegeben	

**Landkreis Osnabrück**  
 Die Landrätin  
 Fachdienst 9 Straßen

Am Schölerberg 1 49082 Osnabrück  
 Tel. 0541 501 4084 - Fax 0541 501 64084  
 E-Mail kreisstrassen@landkreis-osnabrueck.de

Nr.	Art der Änderung	Datum	Zeichen

**Vorentwurf**

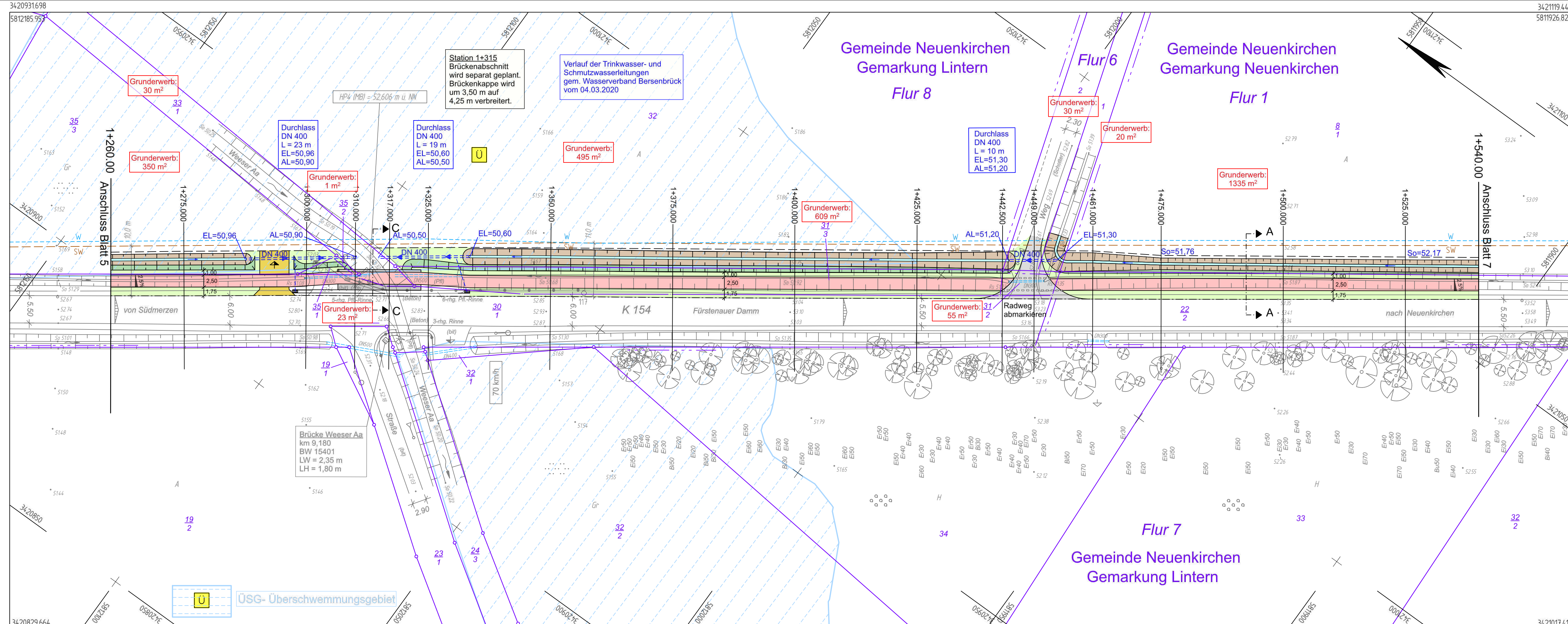
Straße: K 154	Nächster Ort: Neuenkirchen	Unterlage Nr.: 5
Abchnitts-Nr.: 40	von Stat. 0,083 bis Stat. 2,598 von Bau-km 0,000 bis Bau-km 2,515	Blatt Nr.: 5/10
Abchnitts-Nr.	von Stat. bis Stat.	Lageplan
BM-Nr.:		Maßstab 1:500

**Neubau eines Radweges an der K 154**  
 von der K 108 "Südmerzer Straße"  
 bis zur L 70 "Ueffelner Straße"

Aufgestellt:  
 Osnabrück, den .....  
**Landkreis Osnabrück**  
**Fachdienst 9 Straßen**

Im Auftrage: .....





**Leitungsbestand** (Stand 05.2020)

	Regenwasser	(Landkreis Osnabrück)
	Schmutzwasser	(Wasserverband Bersenbrück)
	Trinkwasserleitung	(Wasserverband Bersenbrück)
	Telekom (Telekom)	(Telekom)
	öffentliche Beleuchtung	(Westnetz)
	Mittelspannung	(Westnetz)
	Fernleitung (Pipeline)	(Fernleitungs-Betriebsgesellschaft)
	Niederspannung	(Westnetz)
	Gas	(Westnetz)

**VORABZUG**  
 Bearbeitungsstand 2020-07-15

Bau-km 1+260.00 bis Bau-km 1+540.00

Entwurfsbearbeitung:	IPW INGENIEURPLANUNG GmbH & Co. KG Marie-Curie-Str.4a · 49134 Wallenhorst Tel. 05407/880-0 · Fax 05407/880-88	Datum	Zeichen
bearbeitet	2020-		Kg
gezeichnet	2020-		Rr
geprüft			
freigegeben			

Wallenhorst, den 2020.

**Landkreis Osnabrück**  
**Die Landrätin**  
**Fachdienst 9 Straßen**  
 Am Schölerberg 1 · 49082 Osnabrück  
 Tel. 0541 501 4084 · Fax 0541 501 64084  
 E-Mail kreisstrassen@landkreis-osnabrueck.de

Nr.	Art der Änderung	Datum	Zeichen

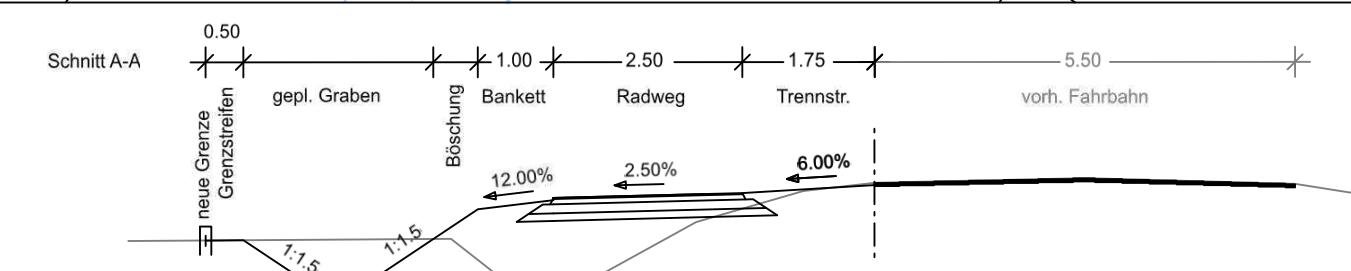
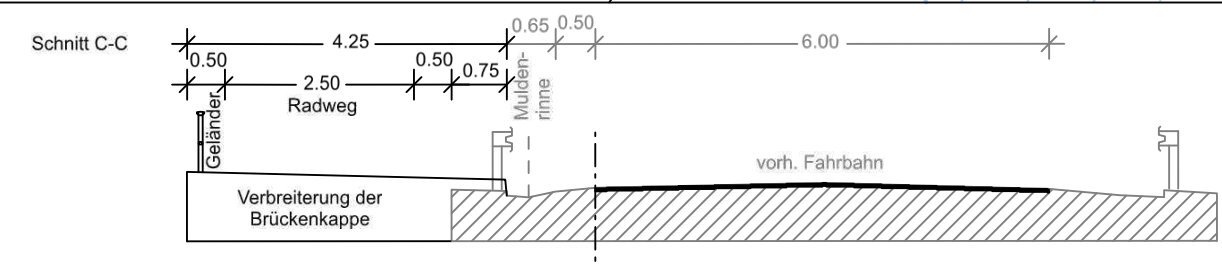
**Vorentwurf**

Straße: K 154	Nächster Ort: Neuenkirchen	Unterlage Nr.: 5
Abchnitts-Nr.: 40	von Stat. 0,083 bis Stat. 2,598 von Bau-km 0,000 bis Bau-km 2,515	Blatt Nr.: 6/10
Abchnitts-Nr.	von Stat. bis Stat.	Lageplan
BM-Nr.:		Maßstab 1:500

**Neubau eines Radweges an der K 154**  
 von der K 108 "Südmerzer Straße" bis zur L 70 "Ueffelner Straße"

Aufgestellt:  
 Osnabrück, den .....  
**Landkreis Osnabrück**  
**Fachdienst 9 Straßen**

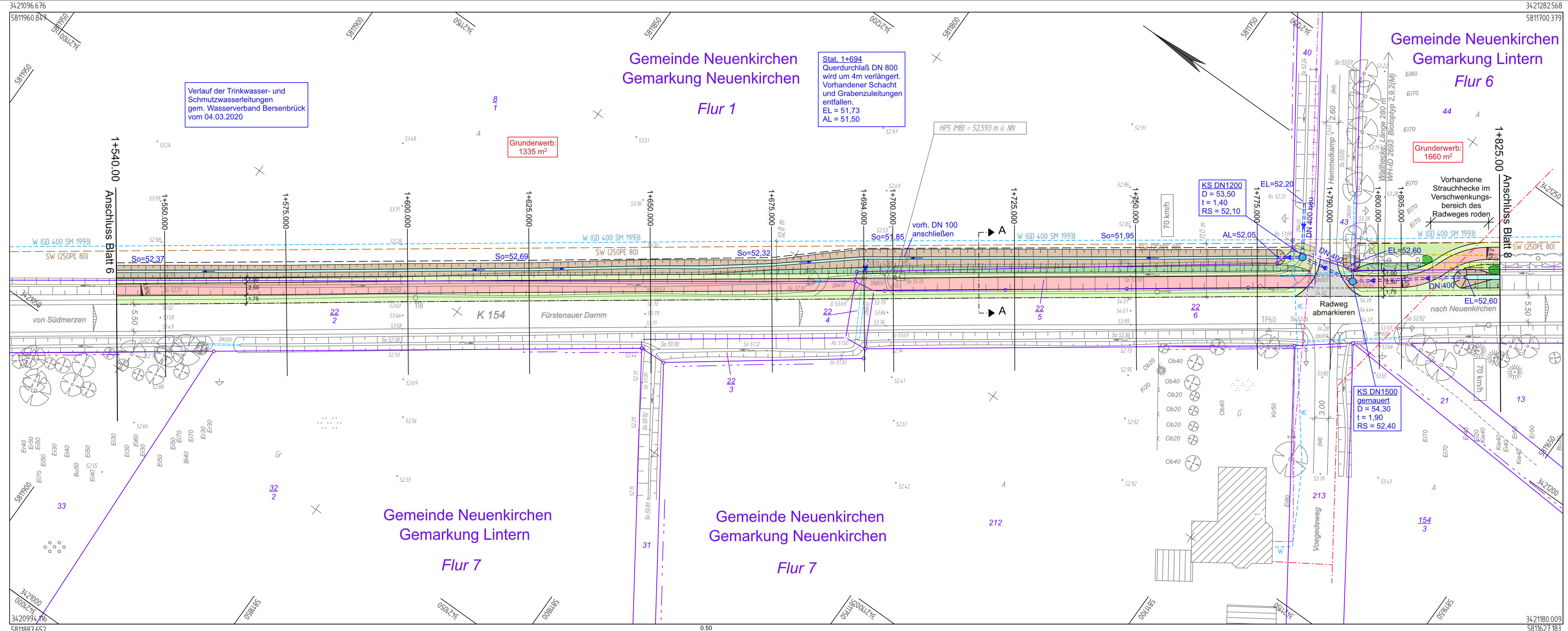
Im Auftrage: .....



**Legende**

	Gemarkungsgrenze		Beton- / Holzmast		Schacht vorhanden		Oberflur-/Unterflur Schalkkasten
	Flurgrenze		Stahlgitter-/rohrmast		Rohrdurchlass		Schild allgemein
	Mauer / Stützmauer		Zufahrt / Zugang		Schieber Wasser/Gas		Kilometerstein-/schild
	Hecke / Zaun		Pegelstelle		Straßenablauf		Laterne
			Laub-/Nadelbaum Darstellung		Leitplanke		Haltestelle
			Laub-/Nadelbaum Symbol		Oberflur-/Unterflur Hydrant		Lage-/Höhenfestpunkt





Verlauf der Trinkwasser- und Schmutzwasserleitungen gem. Wasserverband Bersenbrück vom 04.03.2020

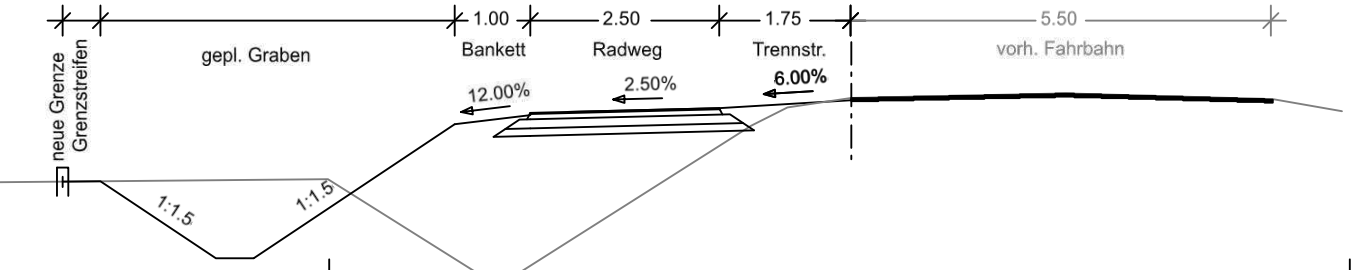
Stat. 1+694  
Querdurchlaß DN 800 wird um 4m verlängert. Vorhandener Schacht und Grabenzuleitungen entfallen.  
EL = 51,73  
AL = 51,50

Grunderwerb: 1335 m<sup>2</sup>

Grunderwerb: 1660 m<sup>2</sup>

KS DN1200  
D = 53,50  
t = 1,40  
RS = 52,10

KS DN1500  
gemauert  
D = 54,30  
t = 1,90  
RS = 52,40



Legende	
	Gemarkungsgrenze
	Flurgrenze
	Mauer / Stützmauer
	Hecke / Zaun
	Beton- / Holzmast
	Stahlgitter-/rohrmast
	Zufahrt / Zugang
	Pegelstelle
	Laub-/Nadelbaum Darstellung
	Laub-/Nadelbaum Symbol
	Schacht vorhanden
	Rohrdurchlass
	Schieber Wasser/Gas
	Straßenablauf
	Leitplanke
	Oberflur-/Unterflur Hydrant
	Oberflur-/Unterflur Schalkasten
	Schild allgemein
	Kilometerstein-schild
	Laterne
	Haltestelle
	Lage-/Höhenfestpunkt

Leitungsbestand (Stand 05.2020)		
	Regenwasser	(Landkreis Osnabrück)
	Schmutzwasser	(Wasserverband Bersenbrück)
	Trinkwasserleitung	(Wasserverband Bersenbrück)
	Telekom (Telekom)	(Telekom)
	öffentliche Beleuchtung	(Westnetz)
	Mittelspannung	(Westnetz)
	Fernleitung (Pipeline)	(Fernleitungs-Betriebsgesellschaft)
	Niederspannung	(Westnetz)
	Gas	(Westnetz)

**VORABZUG**  
Bau-km 1+540.00 bis Bau-km 1+825.00  
Bearbeitungsstand 2020-07-15

Entwurfsbearbeitung:		Datum	Zeichen
	bearbeitet	2020-	Kg
	gezeichnet	2020-	Rr
	geprüft		
	freigegeben		

Wallenhorst, den 2020.

**Landkreis Osnabrück**  
**Die Landrätin**  
**Fachdienst 9 Straßen**

Am Schölerberg 1 49082 Osnabrück  
Tel. 0541 501 4084 - Fax 0541 501 64084  
E-Mail kreisstrassen@landkreis-osnabrueck.de

Nr.	Art der Änderung	Datum	Zeichen

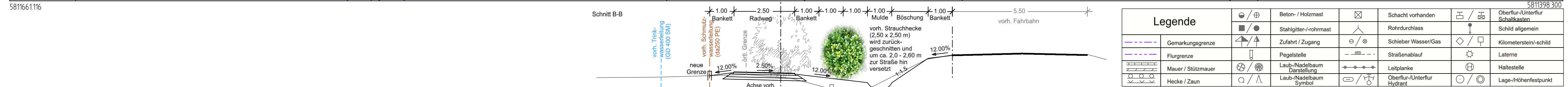

Vorentwurf		
Straße: K 154	Nächster Ort: Neuenkirchen	Unterlage Nr.: 5 Blatt Nr.: 7/10
Abschnitts-Nr.: 40	von Stat. 0,083 bis Stat. 2,598 von Bau-km 0,000 bis Bau-km 2,515	Lageplan
Abschnitts-Nr.	von Stat. bis Stat.	
BM-Nr.:		Maßstab 1:500

**Neubau eines Radweges an der K 154**  
von der K 108 "Südmerzer Straße" bis zur L 70 "Ueffelner Straße"

Aufgestellt:  
Osnabrück, den .....  
**Landkreis Osnabrück**  
**Fachdienst 9 Straßen**

Im Auftrage: .....





Legende	
	Gemarkungsgrenze
	Flurgrenze
	Mauer / Stützmauer
	Hecke / Zaun
	Beton- / Holzmast
	Stahlgitter-/rohrmast
	Zufahrt / Zugang
	Pegelstelle
	Laub-/Nadelbaum Darstellung
	Laub-/Nadelbaum Symbol
	Schacht vorhanden
	Rohrdurchlass
	Schieber Wasser/Gas
	Straßenablauf
	Leitplanke
	Oberflur-/Unterflur Hydrant
	Oberflur-/Unterflur Schalkasten
	Schild allgemein
	Kilometerstein/-schild
	Laterne
	Haltestelle
	Lage-/Höhenfestpunkt

Leitungsbestand (Stand 05.2020)		
	Regenwasser	(Landkreis Osnabrück)
	Schmutzwasser	(Wasserverband Bersenbrück)
	Trinkwasserleitung	(Wasserverband Bersenbrück)
	Telekom (Telekom)	(Telekom)
	öffentliche Beleuchtung	(Westnetz)
	Mittelspannung	(Westnetz)
	Fernleitung (Pipeline)	(Fernleitungs- Betriebsgesellschaft)
	Niederspannung	(Westnetz)
	Gas	(Westnetz)

**VORABZUG**  
 Bau-km 1+825.00 bis Bau-km 2+105.00  
 Bearbeitungsstand 2020-07-15

Entwurfsbearbeitung: INGENIEURPLANUNG GmbH & Co.KG Marie-Curie-Str.4a • 49134 Wallenhorst Tel. 05407/880-0 • Fax 05407/880-88	Datum	Zeichen	
	bearbeitet	2020-	Kg
	gezeichnet	2020-	Rr
	geprüft		
Wallenhorst, den 2020.			
freigegeben			

**Landkreis Osnabrück**  
 Die Landrätin  
 Fachdienst 9 Straßen  
 Am Schölerberg 1 49082 Osnabrück  
 Tel. 0541 501 4084 - Fax 0541 501 64084  
 E-Mail kreisstrassen@landkreis-osnabrueck.de

Nr.	Art der Änderung	Datum	Zeichen

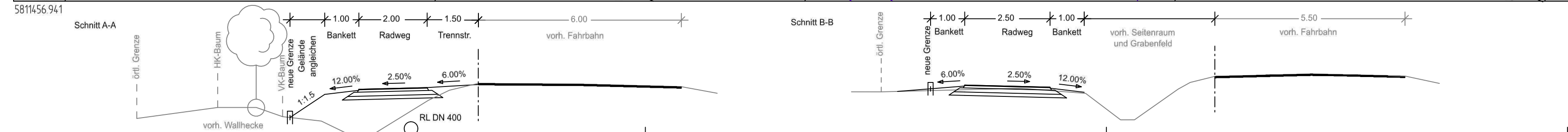
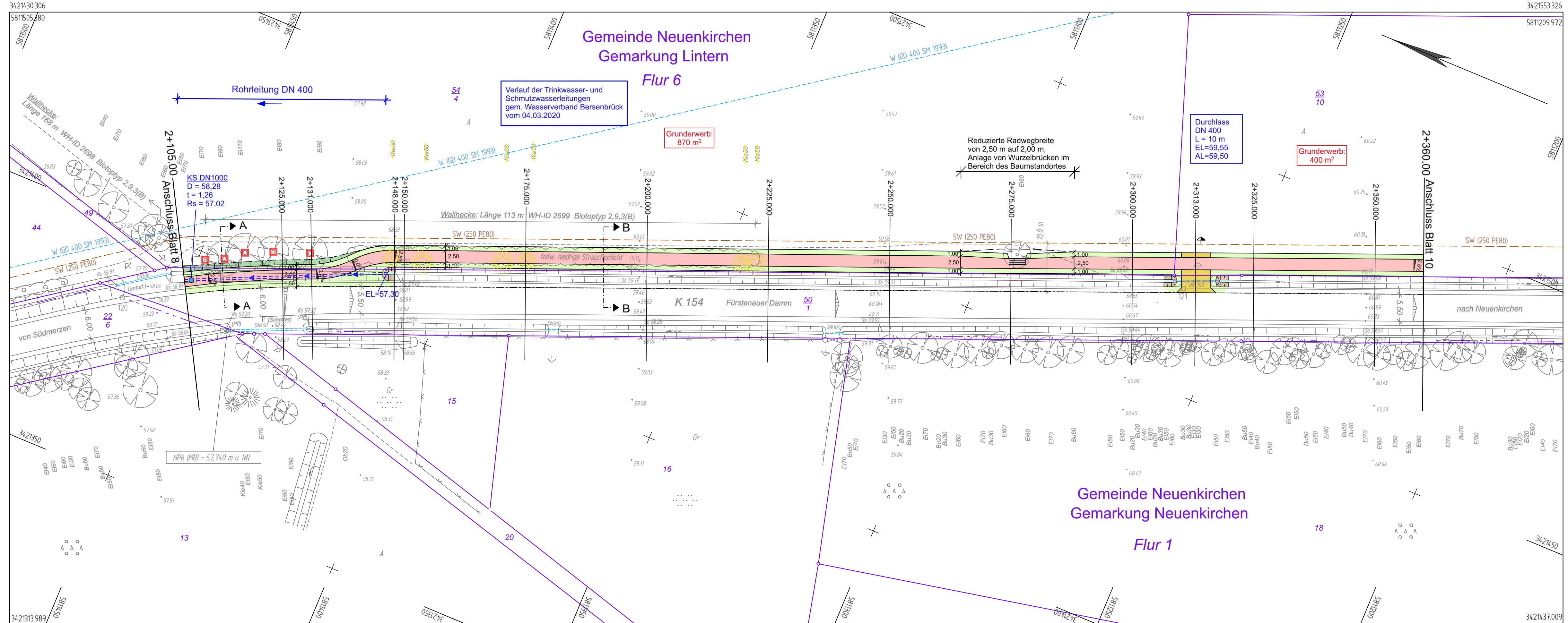
Vorentwurf		
Straße: K 154	Nächster Ort: Neuenkirchen	Unterlage Nr.: 5
		Blatt Nr.: 8/10
		Lageplan
		Maßstab 1:500

**Neubau eines Radweges an der K 154**  
 von der K 108 "Südmerzer Straße"  
 bis zur L 70 "Ueffelner Straße"

Aufgestellt:  
 Osnabrück, den .....  
**Landkreis Osnabrück**  
**Fachdienst 9 Straßen**

Im Auftrage: .....





Legende		●/⊕	⊠	⊞	⊞/⊞	⊞/⊞
---	Gemarkungsgrenze	●/⊕	Beton- / Holzmast	⊞	Schacht vorhanden	⊞/⊞
---	Flurgrenze	■/●	Stahlgitter-/rohrmast	⊞/⊞	Rohrdurchlass	⊞/⊞
▬	Mauer / Stützmauer	⊞	Zufahrt / Zugang	⊞/⊞	Schieber Wasser/Gas	⊞/⊞
⊞	Hecke / Zaun	⊞	Pegelstelle	⊞/⊞	Straßenablauf	⊞/⊞
		⊞	Laub-/Nadelbaum Darstellung	⊞/⊞	Leitplanke	⊞/⊞
		⊞	Laub-/Nadelbaum Symbol	⊞/⊞	Oberflur-/Unterflur Hydrant	⊞/⊞
		⊞		⊞/⊞	Oberflur-/Unterflur Schaltkasten	⊞/⊞
		⊞		⊞/⊞	Schild allgemein	⊞/⊞
		⊞		⊞/⊞	Kilometerstein/-schild	⊞/⊞
		⊞		⊞/⊞	Laterne	⊞/⊞
		⊞		⊞/⊞	Haltestelle	⊞/⊞
		⊞		⊞/⊞	Lage-/Höhenfestpunkt	⊞/⊞

Leitungsbestand (Stand 05.2020)		
---	Regenwasser	(Landkreis Osnabrück)
---	Schmutzwasser	(Wasserverband Bersenbrück)
---	Trinkwasserleitung	(Wasserverband Bersenbrück)
---	Telekom (Telekom)	(Telekom)
---	öffentliche Beleuchtung	(Westnetz)
---	Mittelspannung	(Westnetz)
---	Fernleitung (Pipeline)	(Fernleitungs-Betriebsgesellschaft)
---	Niederspannung	(Westnetz)
---	Gas	(Westnetz)

**VORABZUG**  
 Bau-km 2+105.00 bis Bau-km 2+360.00  
 Bearbeitungsstand 2020-07-15

Entwurfsbearbeitung:		Datum	Zeichen
INGENIEURPLANUNG GmbH & Co.KG Marie-Curie-Str.4a • 49134 Wallenhorst Tel. 05407/880-0 • Fax 05407/880-88	bearbeitet	2020-	Kg
	gezeichnet	2020-	Rr
	geprüft		
	freigegeben		

Wallenhorst, den 2020.

**Landkreis Osnabrück**  
**Die Landrätin**  
**Fachdienst 9 Straßen**  
 Am Schölerberg 1 49082 Osnabrück  
 Tel. 0541 501 4084 Fax 0541 501 64084  
 E-Mail kreisstrassen@landkreis-osnabrueck.de

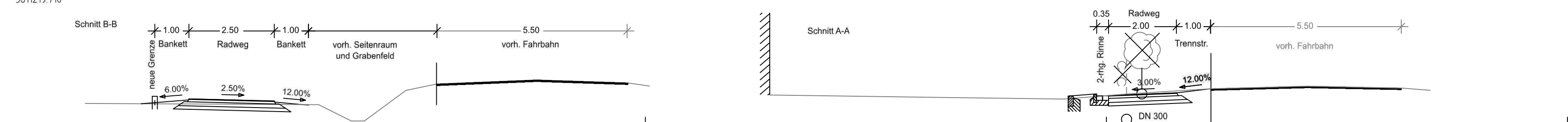
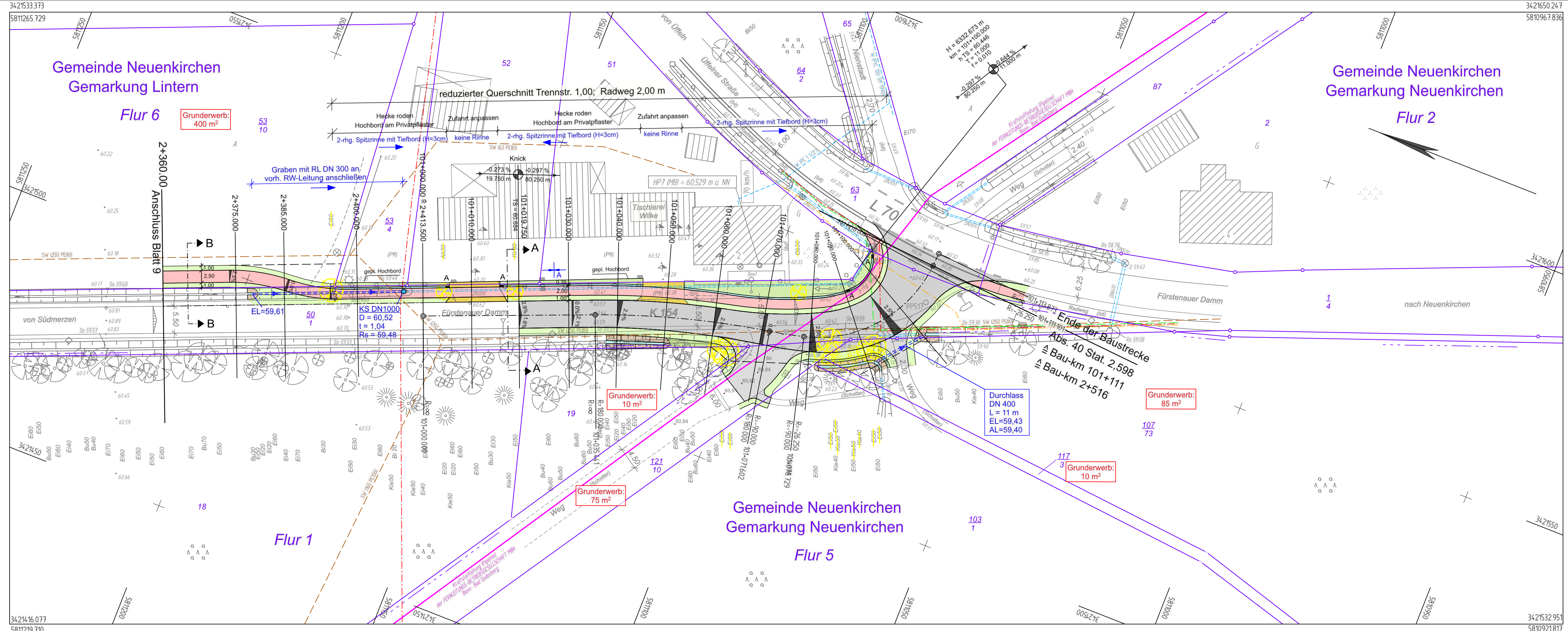
Nr.	Art der Änderung	Datum	Zeichen

Vorentwurf			Unterlage Nr.: 5 Blatt Nr.: 9/10
Straße: K 154	Nächster Ort: Neuenkirchen	Lageplan	
Abschnitts-Nr.: 40	von Stat. 0,083 bis Stat. 2,598 von Bau-km 0,000 bis Bau-km 2,515		
Abschnitts-Nr.	von Stat. bis Stat.	Maßstab 1:500	
BM-Nr.:			

**Neubau eines Radweges an der K 154**  
 von der K 108 "Südmerzer Straße"  
 bis zur L 70 "Ueffelner Straße"

Aufgestellt:  
 Osnabrück, den .....  
**Landkreis Osnabrück**  
**Fachdienst 9 Straßen**  
 Im Auftrage: .....





Legende		●/⊕	⊗	⊞	⊞/⊞	⊞/⊞
---	Gemarkungsgrenze	■/●	⊞	⊞	⊞	⊞
---	Flurgrenze	⊞	⊞	⊞	⊞	⊞
⊞	Mauer / Stützmauer	⊞	⊞	⊞	⊞	⊞
⊞	Hecke / Zaun	⊞	⊞	⊞	⊞	⊞
⊞	Radweg	⊞	⊞	⊞	⊞	⊞
⊞	Trennstr.	⊞	⊞	⊞	⊞	⊞
⊞	vorh. Fahrbahn	⊞	⊞	⊞	⊞	⊞

Leitungsbestand (Stand 05.2020)		
---	Regenwasser	(Landkreis Osnabrück)
---	Schmutzwasser	(Wasserverband Bersenbrück)
---	Trinkwasserleitung	(Wasserverband Bersenbrück)
---	Telekom (Telekom)	(Telekom)
---	öffentliche Beleuchtung	(Westnetz)
---	Mittelspannung	(Westnetz)
---	Fernleitung (Pipeline)	(Fernleitungs-Betriebsgesellschaft)
---	Niederspannung	(Westnetz)
---	Gas	(Westnetz)
---	Glasfaserkabel	(Telekom)

**VORABZUG**  
 Bau-km 2+360.00 bis Bau-km 2+516.00  
 Bearbeitungsstand 2020-07-15

Entwurfsbearbeitung:		Datum	Zeichen
INGENIEURPLANUNG GmbH & Co.KG Marie-Curie-Str.4a • 49134 Wallenhorst Tel. 05407/880-0 • Fax 05407/880-88	bearbeitet	2020-	Kg
	gezeichnet	2020-	Rr
	geprüft		
	freigegeben		

**Landkreis Osnabrück**  
**Die Landrätin**  
**Fachdienst 9 Straßen**  
 Am Schölerberg 1 49082 Osnabrück  
 Tel. 0541 501 4084 Fax 0541 501 64084  
 E-Mail kreisstrassen@landkreis-osnabrueck.de

Nr.	Art der Änderung	Datum	Zeichen

Vorentwurf			Unterlage Nr.: 5
Straße: K 154	Nächster Ort: Neuenkirchen		Blatt Nr.: 10/10
Abchnitts-Nr.: 40	von Stat. 0,083 bis Stat. 2,598	von Bau-km 0,000 bis Bau-km 2,515	Lageplan
Abchnitts-Nr.	von Stat.	bis Stat.	
BM-Nr.:			Maßstab 1:500

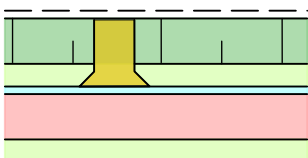

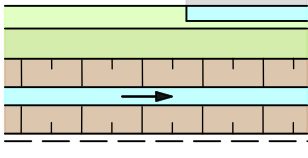
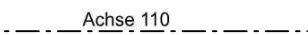
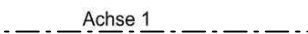


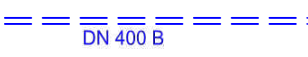








**Neubau eines Radweges an der K 154**  
 von der K 108 "Südmerzer Straße"  
 bis zur L 70 "Ueffelner Straße"

Aufgestellt:  
 Osnabrück, den .....  
**Landkreis Osnabrück**  
**Fachdienst 9 Straßen**

Im Auftrage: .....



## Zeichenerklärung

	<p>Grunderwerbslinie          Dammböschung / Zufahrt          Bankett          Rinne          Radweg          Trennstreifen</p>
	<p>Achse 1          Achse 110          vorhandene Fahrbahn/Fahrbahnausbau</p>
	<p>Bankett / 5 rhg. Muldenrinne          Grünfläche          Graben / Fließrichtungspfeil          Grunderwerbslinie</p>
	Achse 110 Fahrbahnmitte im Einmündungsbereich
	Achse 1 am vorhandenen Fahrbahnrand
	Sickermulde
	Straßenablauf
	Rohrleitung / Durchlass
	Schacht
	Einlauf Sohle Durchlass
	Auslauf Sohle Durchlass
	Baumschutz
	zu rodender Baum
	geplanter Querneigungskeil
	vorhandener Querneigungskeil
	geplante Strauchhecke

**Hinweis:**

Die tatsächliche Lage und Vollständigkeit der Ver- und Entsorgungsleitungen ist bei den einzelnen Ver-/Entsorgungsunternehmen zu erfragen und vor Ort zu überprüfen.  
 Die eingetragenen Daten sind Bestandsplänen entnommen.