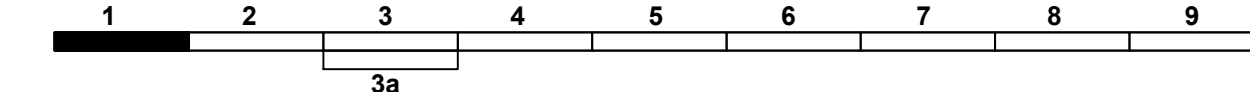


Legende		Schild	Schieber, Wasser	Stützmauer	Laubgebüsch
---	Gemarkungsgrenze	☉	☉	☉	☉
---	Flurgrenze	☉	☉	☉	☉
○	Lagefestpunkt	☉	☉	☉	☉
☉	Stationstafel	☉	☉	☉	☉
☉	OD-Stein	☉	☉	☉	☉
☉	Ortsschild	☉	☉	☉	☉
☉	Straßenbeleuchtung	☉	☉	☉	☉
☉	Haltestelle	☉	☉	☉	☉
☉	Zufahrt / Zugang	☉	☉	☉	☉
☉	Straßenablauf	☉	☉	☉	☉
☉	Durchlass	☉	☉	☉	☉
☉	Schieber, Gas	☉	☉	☉	☉
☉	Hydrant, Unterflur	☉	☉	☉	☉
☉	Verteilerkasten	☉	☉	☉	☉
☉	Schilderpfahl, Gas	☉	☉	☉	☉
☉	Schilderpfahl, Wasser	☉	☉	☉	☉
☉	Schacht vorhanden	☉	☉	☉	☉
☉	Mauer	☉	☉	☉	☉
☉	Denkmal	☉	☉	☉	☉
☉	Findling	☉	☉	☉	☉
☉	Laubbaum	☉	☉	☉	☉
☉	Nadelbaum	☉	☉	☉	☉
☉	Nadelgebüsch	☉	☉	☉	☉
☉	Hecke	☉	☉	☉	☉
☉	Zaun	☉	☉	☉	☉

Zeichenerklärung siehe Extrablatt

Bezugssystem Lage: ETRS89, UTM Zone 32, Bezugssystem Höhe: DHHN 1916



Entwurfsverfasser eberhardt - die ingenieure gbr Bahnhofstraße 1 49545 Tecklenburg Tecklenburg, 2021-04-	Projekt-Nr.: 01 18 0043		
	Kommunikation: Tel.: 05482 - 9899-100 Fax: 05482 - 9999-101 www.die-ing.de	Datum 2021/04	Zeichen sn
	bearbeitet 2021/04	gezeichnet 2021/04	sn
	geprüft 2021/04/08	df	Thomas Eberhardt

Landkreis Osnabrück
Fachdienst 9 - Straßen -
 Am Schölerberg 1 | 49082 Osnabrück
 Tel. 0541 501 4091 | Fax 0541 501 64091
 E-Mail: kreisstrassen@landkreis-osnabrueck.de

Nr.	Art der Änderung	Datum	Zeichen

VORUNTERSUCHUNG

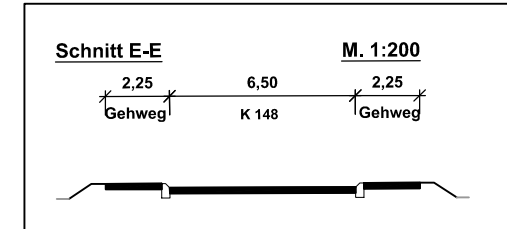
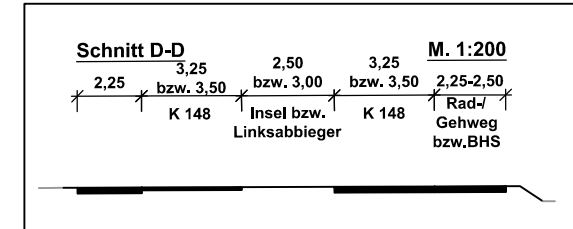
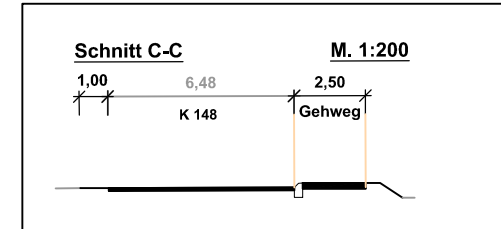
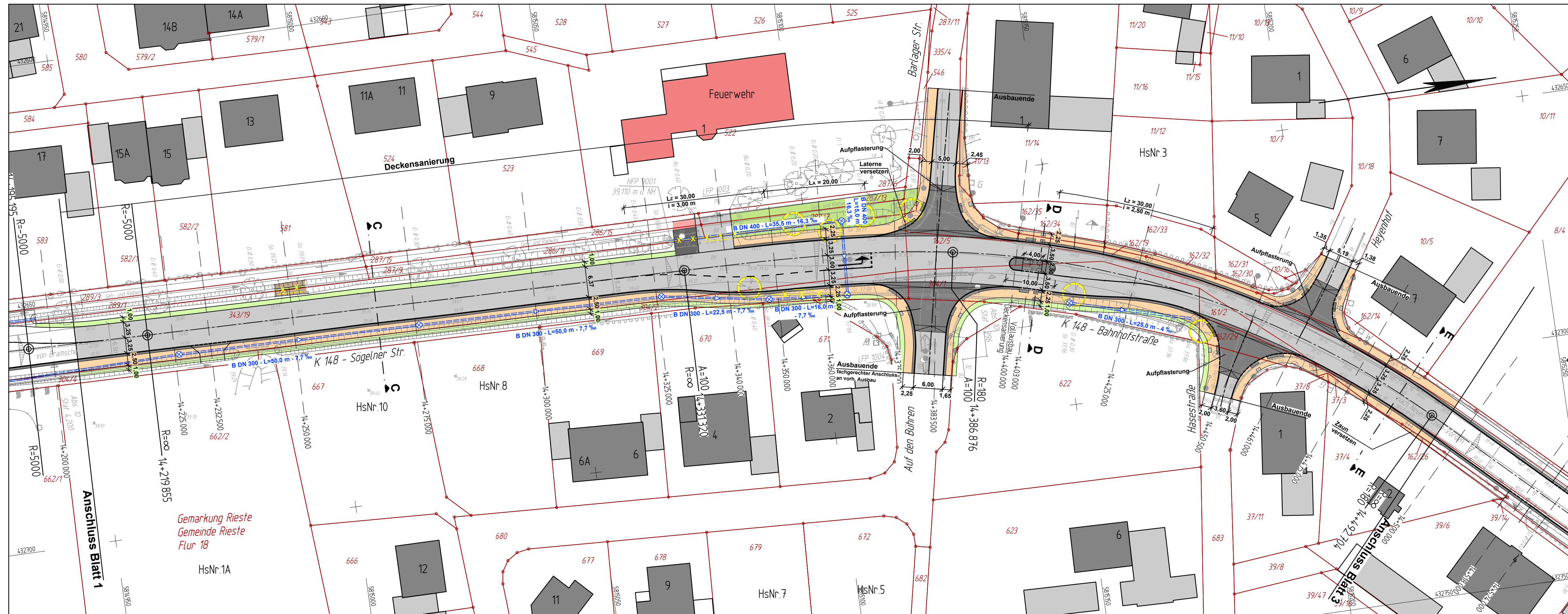
Straße: K 148 Nächster Ort: Sögel, Bramsche K 148: Abschnitts-Nr. 10 von Station 3,970 bis Station 4,750 Abschnitts-Nr. 20 von Station 0,000 bis Station 1,656 K 167: Abschnitts-Nr. 10 von Station 0,006 bis Station 0,230	Unterlage : 5 Blatt-Nr. : 1 Lageplan Maßstab: 1 : 500
--	--

Projekt-Nr.: BM 148.50 / 167.52
K 148 / K 167 -
Fahrbahnerneuerung in der OD Rieste bis L 76,
Fahrbahnerneuerung von der K 148 bis Hasebrücke "Tiefe Hase",
Gemeinde Rieste

Aufgestellt:
 Osnabrück, den ____ 2021
 Landkreis Osnabrück
 Fachdienst 9 - Straßen
 im Auftrag

Grundplan Grundriss Maßnahme: K 148 - Fahrbahnerneuerung OD Rieste bis L 76 Stand vom: 2019-05 Maßstab: 1: 500	Blatt: Feldvergleich vom: 2019-07	hergestellt: gez. i.A. Spenthof, 16.08.2019 Unterschrift / Datum
Grundplan Kataster Maßnahme: K 148 - Fahrbahnerneuerung OD Rieste bis L 76 Stand vom: 2018-12-21 Maßstab: 1: 500	Blatt: Grundlage: ALK	hergestellt: Kataster Unterschrift / Datum

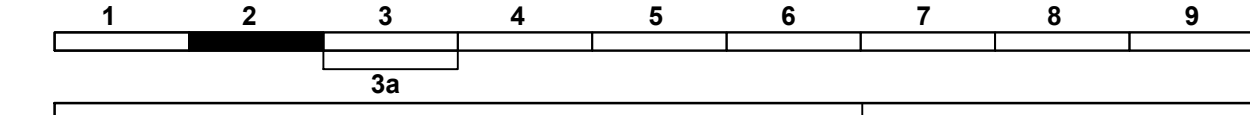
P:\01_ST\01180043\30_Zeichnungen\VESTRA_C3D\05_lp_00.dwg(Blatt 1)



Legende		Schild	Schieber, Wasser	Stützmauer	Laubgebüsch
---	Gemarkungsgrenze	⊕	⊕	⊕	⊕
---	Flurgrenze	⊕	⊕	⊕	⊕
○	Lagefestpunkt	⊕	⊕	⊕	⊕
□	Stationstafel	⊕	⊕	⊕	⊕
□	OD-Stein	⊕	⊕	⊕	⊕
⊕	Ortsschild	⊕	⊕	⊕	⊕
⊕	Straßenbeleuchtung	⊕	⊕	⊕	⊕
⊕	Haltestelle	⊕	⊕	⊕	⊕
⊕	Zufahrt / Zugang	⊕	⊕	⊕	⊕
⊕	Straßenablauf	⊕	⊕	⊕	⊕
⊕	Durchlass	⊕	⊕	⊕	⊕
⊕	Schieber, Gas	⊕	⊕	⊕	⊕
⊕	Hydrant, Unterflur	⊕	⊕	⊕	⊕
⊕	Verteilerkasten	⊕	⊕	⊕	⊕
⊕	Schilderpfahl, Gas	⊕	⊕	⊕	⊕
⊕	Schilderpfahl, Wasser	⊕	⊕	⊕	⊕
⊕	Schacht vorhanden	⊕	⊕	⊕	⊕
⊕	Mauer	⊕	⊕	⊕	⊕
⊕	Denkmal	⊕	⊕	⊕	⊕
⊕	Findling	⊕	⊕	⊕	⊕
⊕	Laubbaum	⊕	⊕	⊕	⊕
⊕	Nadelbaum	⊕	⊕	⊕	⊕
⊕	Nadelgebüsch	⊕	⊕	⊕	⊕
⊕	Hecke	⊕	⊕	⊕	⊕
⊕	Zaun	⊕	⊕	⊕	⊕

Zeichenerklärung siehe Extrablatt

Bezugssystem Lage: ETRS89, UTM Zone 32, Bezugssystem Höhe: DHHN 2016



Entwurfsverfasser eberhardt - die ingenieure gbr Bahnhofstraße 1 49545 Tecklenburg Tecklenburg, 2021-04- Thomas Eberhardt	Projekt-Nr.: 01 18 0043	
	Datum	Zeichen
	bearbeitet	2021/04 sn
	gezeichnet	2021/04 sn
	geprüft	2021/04/08 df

Landkreis Osnabrück
Fachdienst 9 - Straßen -
 Am Schülerberg 1 49082 Osnabrück
 Tel. 0541 501 4091 Fax 0541 501 64091
 E-Mail: kreisstrassen@landkreis-osnabrueck.de

Nr.	Art der Änderung	Datum	Zeichen

VORUNTERSUCHUNG

Straße: K 148	Nächster Ort: Sögel, Bramsche	Unterlage:	5
K 148: Abschnitts-Nr. 10 von Station 3,970 bis Station 4,750		Blatt-Nr.:	2
Abschnitts-Nr. 20 von Station 0,000 bis Station 1,656		Lageplan	
K 167: Abschnitts-Nr. 10 von Station 0,006 bis Station 0,230		Maßstab: 1 : 500	
Projekt-Nr.: BM 148.50 / 167.52			

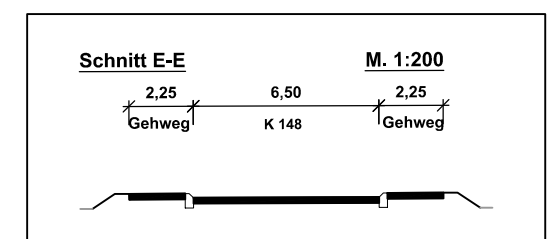
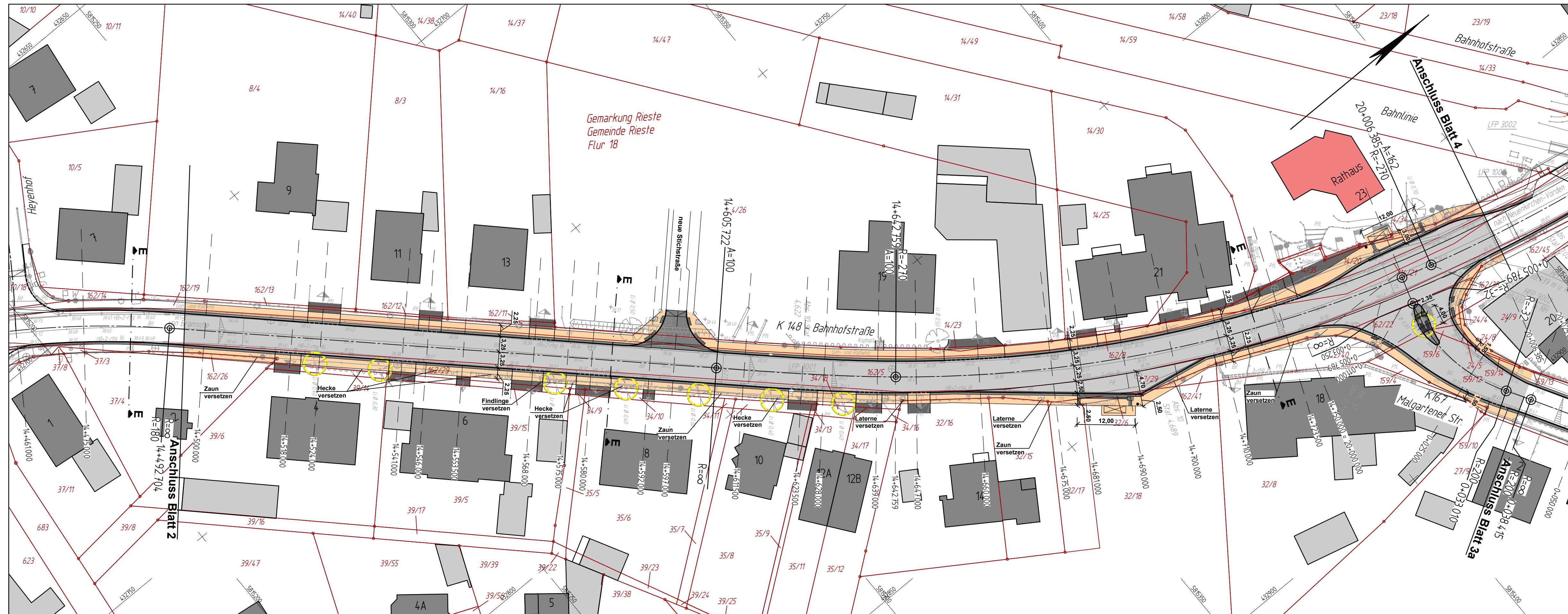
K 148 / K 167 -
Fahrbahnerneuerung in der OD Rieste bis L 76,
Fahrbahnerneuerung von der K 148 bis Hasebrücke "Tiefe Hase",
Gemeinde Rieste

Aufgestellt:
 Osnabrück, den ____ 2021
 Landkreis Osnabrück
 Fachdienst 9 - Straßen
 im Auftrag

Grundplan Grundriss	Blatt:	hergestellt: gez. i.A. Spenthof, 16.08.2019 Unterschrift / Datum
Maßnahme: K 148 - Fahrbahnerneuerung OD Rieste bis L 76	Stand vom: 2019-05	
Maßstab: 1: 500	Feldvergleich vom: 2019-07	

Grundplan Kataster	Blatt:	hergestellt: Kataster Unterschrift / Datum
Maßnahme: K 148 - Fahrbahnerneuerung OD Rieste bis L 76	Stand vom: 2018-12-21	
Maßstab: 1: 500	Grundlage: ALK	

P:\01_ST\01180043\30_Zeichnungen\VESTRA_C3DIV05_lp_00.dwg(Blatt 2)



Legende		Schild	Schieber, Wasser	Stützmauer	Laubgebüsch
—	Gemarkungsgrenze	☉	☉	—	☐
—	Flurgrenze	☉	☉	—	☐
○	Lagefestpunkt	☉	☉	—	☐
☐	Stationstafel	☉	☉	—	☐
☐	OD-Stein	☉	☉	—	☐
☉	Ortschild	☉	☉	—	☐
☉	Straßenbeleuchtung	☉	☉	—	☐
☉	Haltestelle	☉	☉	—	☐
☉	Zufahrt / Zugang	☉	☉	—	☐
☉	Straßenablauf	☉	☉	—	☐
☉	Durchlass	☉	☉	—	☐
☉	Schieber, Gas	☉	☉	—	☐
☉	Hydrant, Unterflur	☉	☉	—	☐
☉	Verteilerkasten	☉	☉	—	☐
☉	Schilderpfahl, Gas	☉	☉	—	☐
☉	Schilderpfahl, Wasser	☉	☉	—	☐
☉	Schacht vorhanden	☉	☉	—	☐
☉	Mauer	☉	☉	—	☐
☉	Denkmal	☉	☉	—	☐
☉	Findling	☉	☉	—	☐
☉	Laubbaum	☉	☉	—	☐
☉	Nadelbaum	☉	☉	—	☐
☉	Nadelgebüsch	☉	☉	—	☐
☉	Hecke	☉	☉	—	☐
☉	Zaun	☉	☉	—	☐

Zeichenerklärung siehe Extrablatt

Bezugssystem Lage: ETRS89, UTM Zone 32, Bezugssystem Höhe: DHHN 2016								
1	2	3	4	5	6	7	8	9
3a								

Entwurfsverfasser eberhardt - die ingenieure gbr Bahnhofstraße 1 49545 Tecklenburg Tecklenburg, 2021-04-	Kommunikation: Tel.: 05482 - 9899-100 Fax: 05482 - 9999-101 www.die-ing.de	Projekt-Nr.: 01 18 0043	
	bearbeitet 2021/04 sn	Datum 2021/04	Zeichen sn
	gezeichnet 2021/04 sn	Datum 2021/04	Zeichen sn
	geprüft 2021/04/08 df	Datum 2021/04/08	Zeichen df

 Landkreis Osnabrück Fachdienst 9 - Straßen - Am Schölerberg 1 49082 Osnabrück Tel. 0541 501 4091 E-Mail: kreisstrassen@landkreis-osnabrueck.de	49082 Osnabrück Fax 0541 501 64091
	E-Mail: kreisstrassen@landkreis-osnabrueck.de
	Nr.
	Art der Änderung

Nr.	Art der Änderung	Datum	Zeichen
-----	------------------	-------	---------

VORUNTERSUCHUNG

Straße: K 148 Nächster Ort: Sögel, Bramsche K 148: Abschnitts-Nr. 10 von Station 3,970 bis Station 4,750 Abschnitts-Nr. 20 von Station 0,000 bis Station 1,656 K 167: Abschnitts-Nr. 10 von Station 0,006 bis Station 0,230	Unterlage : 5 Blatt-Nr. : 3 Lageplan Maßstab: 1 : 500
--	--

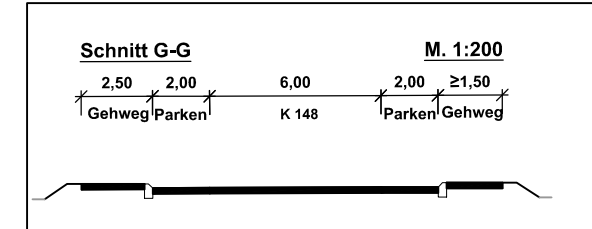
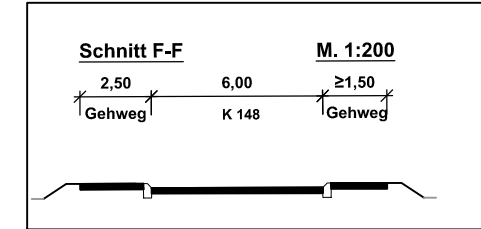
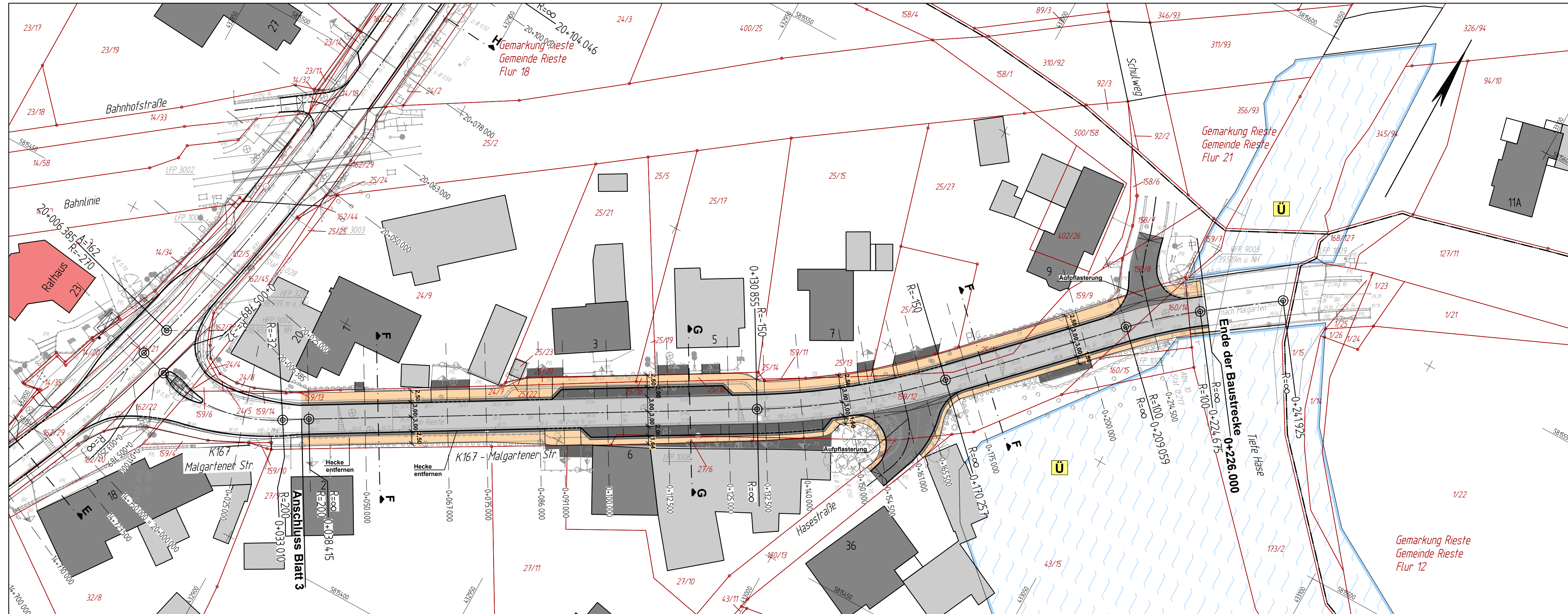
K 148 / K 167 -
Fahrbahnerneuerung in der OD Rieste bis L 76,
Fahrbahnerneuerung von der K 148 bis Hasebrücke "Tiefe Hase",
Gemeinde Rieste

Aufgestellt:
 Osnabrück, den ____ 2021
 Landkreis Osnabrück
 Fachdienst 9 - Straßen
 im Auftrag

Grundplan Grundriss Maßnahme: K 148 - Fahrbahnerneuerung OD Rieste bis L 76 Maßstab: 1: 500	Blatt: Stand vom: 2019-05 Feldvergleich vom: 2019-07
Grundplan Kataster Maßnahme: K 148 - Fahrbahnerneuerung OD Rieste bis L 76 Maßstab: 1: 500	Blatt: Stand vom: 2018-12-21 Grundlage: ALK

hergestellt: eberhardt - die ingenieure hergez. i.A. Spenthof, 16.08.2019 Unterschrift / Datum	hergestellt: Unterschrift / Datum
--	--------------------------------------

P:\01_ST\01180043\30_Zeichnungen\VESTRA_C3DIV05_lp_00.dwg(Blatt 3)



Legende		Schild	Schieber, Wasser	Stützmauer	Laubgebüsch
—	Gemarkungsgrenze	⊙	⊙	—	⊙
—	Flurgrenze	⊙	⊙	—	⊙
⊙	Lagefestpunkt	⊙	⊙	—	⊙
⊙	Stationstafel	⊙	⊙	—	⊙
⊙	OD-Stein	⊙	⊙	—	⊙
⊙	Ortsschild	⊙	⊙	—	⊙
⊙	Straßenbeleuchtung	⊙	⊙	—	⊙
⊙	Haltestelle	⊙	⊙	—	⊙
⊙	Zufahrt / Zugang	⊙	⊙	—	⊙
⊙	Straßenablauf	⊙	⊙	—	⊙
⊙	Durchlass	⊙	⊙	—	⊙
⊙	Schieber, Gas	⊙	⊙	—	⊙
⊙	Hydrant, Unterflur	⊙	⊙	—	⊙
⊙	Verteilerkasten	⊙	⊙	—	⊙
⊙	Schilderpfahl, Gas	⊙	⊙	—	⊙
⊙	Schilderpfahl, Wasser	⊙	⊙	—	⊙
⊙	Schacht vorhanden	⊙	⊙	—	⊙
⊙	Mauer	⊙	⊙	—	⊙
⊙	Denkmal	⊙	⊙	—	⊙
⊙	Findling	⊙	⊙	—	⊙
⊙	Laubbaum	⊙	⊙	—	⊙
⊙	Nadelbaum	⊙	⊙	—	⊙

Zeichenerklärung siehe Extrablatt

Bezugssystem Lage: ETRS89, UTM Zone 32, Bezugssystem Höhe: DHHN 1916

1 2 3 4 5 6 7 8 9

3a

Entwurfsverfasser: eberhardt - die ingenieure gbr
 Bahnhofstraße 1
 49545 Tecklenburg
 Kommunikation: Tel.: 05482 - 9899-100
 Fax: 05482 - 9999-101
 www.die-ing.de

Projekt-Nr.: 01 18 0043

	Datum	Zeichen
bearbeitet	2021/04	sn
gezeichnet	2021/04	sn
geprüft	2021/04/08	df

Tecklenburg, 2021-04- Thomas Eberhardt

Landkreis Osnabrück
 Fachdienst 9 - Straßen -
 Am Schölerberg 1 49082 Osnabrück
 Tel. 0541 501 4091 Fax 0541 501 64091
 E-Mail: kreisstrassen@landkreis-osnabrueck.de

Nr.	Art der Änderung	Datum	Zeichen

VORUNTERSUCHUNG

Straße: K 148 Nächster Ort: Sögel, Bramsche

K 148: Abschnitts-Nr. 10 von Station 3,970 bis Station 4,750
 Abschnitts-Nr. 20 von Station 0,000 bis Station 1,656

K 167: Abschnitts-Nr. 10 von Station 0,006 bis Station 0,230

Projekt-Nr.: BM 148.50 / 167.52

Unterlage : 5
 Blatt-Nr. : 3a
 Lageplan
 Maßstab: 1 : 500

K 148 / K 167 -
 Fahrbahnerneuerung in der OD Rieste bis L 76,
 Fahrbahnerneuerung von der K 148 bis Hasebrücke "Tiefe Hase",
 Gemeinde Rieste

Aufgestellt:
 Osnabrück, den ... 2021
 Landkreis Osnabrück
 Fachdienst 9 - Straßen

im Auftrag

P:\01_ST\01180043\30_Zeichnungen\VESTR_A_C3D\05_ip_00.dwg(Blatt 3a)

Grundplan Grundriss Blatt:

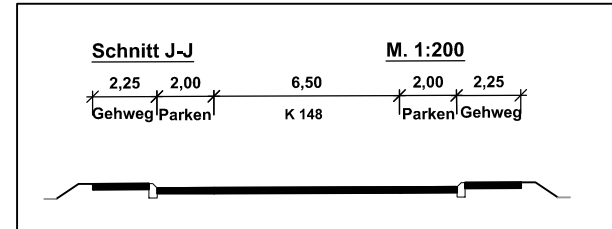
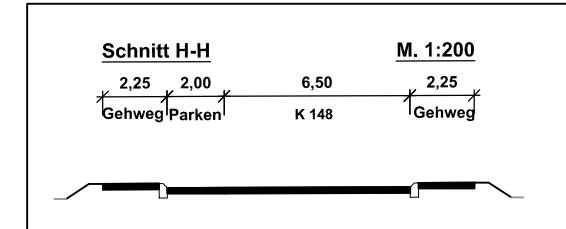
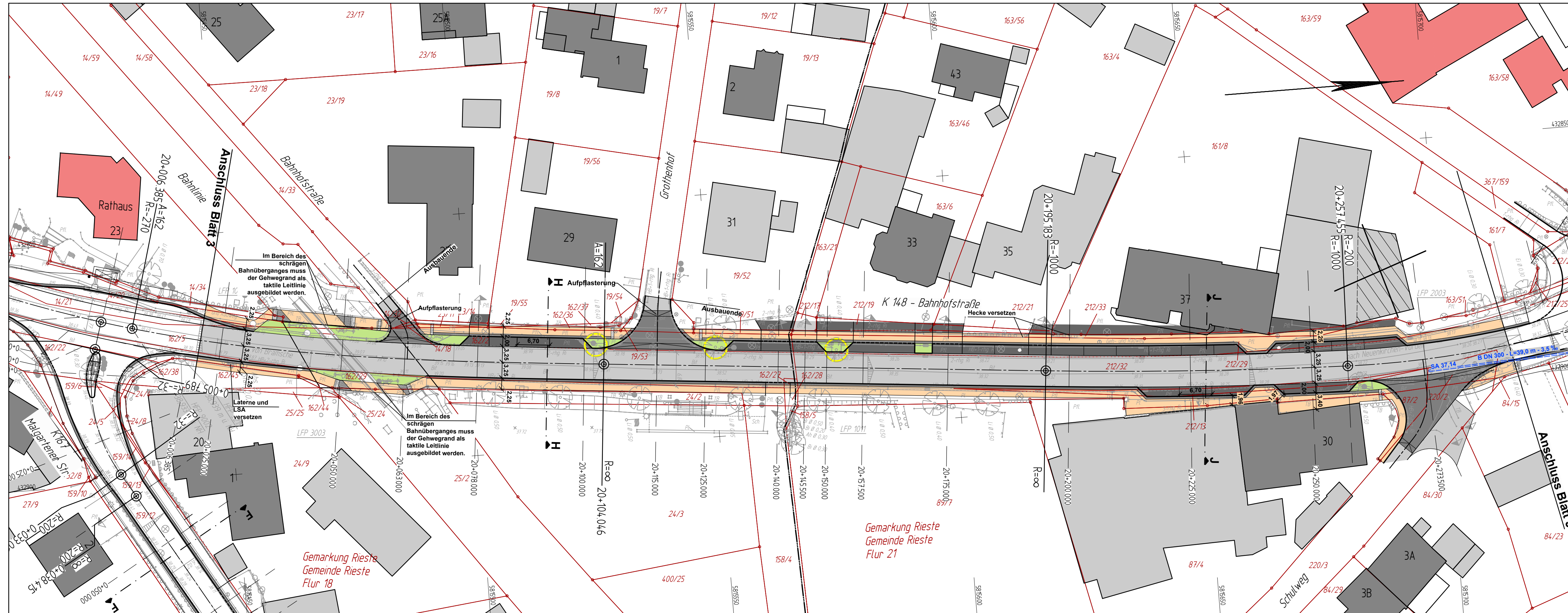
Maßnahme: K 148 - Fahrbahnerneuerung OD Rieste bis L 76 Stand vom: 2019-05
 Maßstab: 1: 500 Feldvergleich vom: 2019-07

hergestellt: eberhardt - die ingenieure
 gez. i.A. Spenthof, 16.08.2019
 Unterschrift / Datum

Grundplan Kataster Blatt:

Maßnahme: K 148 - Fahrbahnerneuerung OD Rieste bis L 76 Stand vom: 2018-12-21
 Maßstab: 1: 500 Grundlage: ALK

hergestellt: Kataster
 Unterschrift / Datum



Legende		Schild	Schieber, Wasser	Stützmauer	Laubgebüsch
---	Gemarkungsgrenze	☐	☐	☐	☐
---	Flurgrenze	☐	☐	☐	☐
○	Lagefestpunkt	☐	☐	☐	☐
☐	Stationstafel	☐	☐	☐	☐
☐	OD-Stein	☐	☐	☐	☐
☐	Ortsschild	☐	☐	☐	☐
☐	Straßenbeleuchtung	☐	☐	☐	☐
☐	Haltestelle	☐	☐	☐	☐
☐	Zufahrt / Zugang	☐	☐	☐	☐
☐	Straßenablauf	☐	☐	☐	☐
☐	Durchlass	☐	☐	☐	☐
☐	Schieber, Gas	☐	☐	☐	☐
☐	Hydrant, Unterflur	☐	☐	☐	☐
☐	Verteilerkasten	☐	☐	☐	☐
☐	Schilderpfahl, Gas	☐	☐	☐	☐
☐	Schilderpfahl, Wasser	☐	☐	☐	☐
☐	Schacht vorhanden	☐	☐	☐	☐
☐	Mauer	☐	☐	☐	☐
☐	Denkmal	☐	☐	☐	☐
☐	Findling	☐	☐	☐	☐
☐	Laubbaum	☐	☐	☐	☐
☐	Nadelbaum	☐	☐	☐	☐
☐	Nadelgebüsch	☐	☐	☐	☐
☐	Hecke	☐	☐	☐	☐
☐	Zaun	☐	☐	☐	☐

Zeichenerklärung siehe Extrablatt

Bezugssystem Lage: ETRS89, UTM Zone 32, Bezugssystem Höhe: DHHN 1916

1 2 3 4 5 6 7 8 9

3a

Entwurfsverfasser: eberhardt - die ingenieure gbr
 Bahnhofstraße 1
 49545 Tecklenburg
 Kommunikation: Tel.: 05482 - 9899-100
 Fax: 05482 - 9899-101
 www.die-ing.de
 Tecklenburg, 2021-04- Thomas Eberhardt

Projekt-Nr.: 01 18 0043

	Datum	Zeichen
bearbeitet	2021/04	sn
gezeichnet	2021/04	sn
geprüft	2021/04/08	df

Landkreis Osnabrück
 Fachdienst 9 - Straßen -
 Am Schülerberg 1
 49082 Osnabrück
 Tel. 0541 501 4091 Fax 0541 501 64091
 E-Mail: kreisstrassen@landkreis-osnabrueck.de

Nr.	Art der Änderung	Datum	Zeichen

VORUNTERSUCHUNG

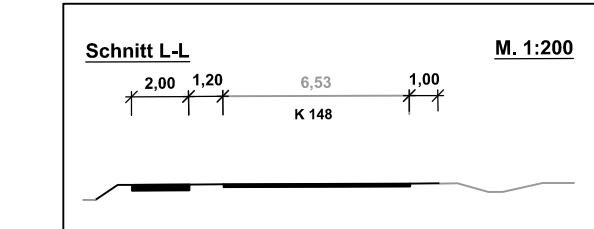
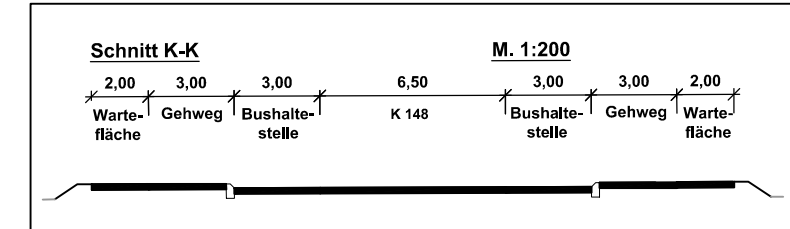
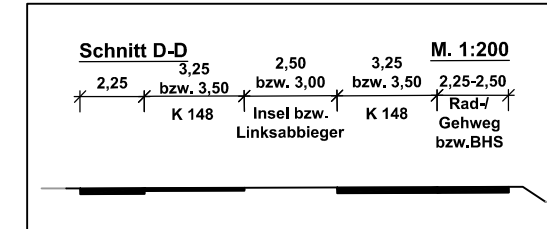
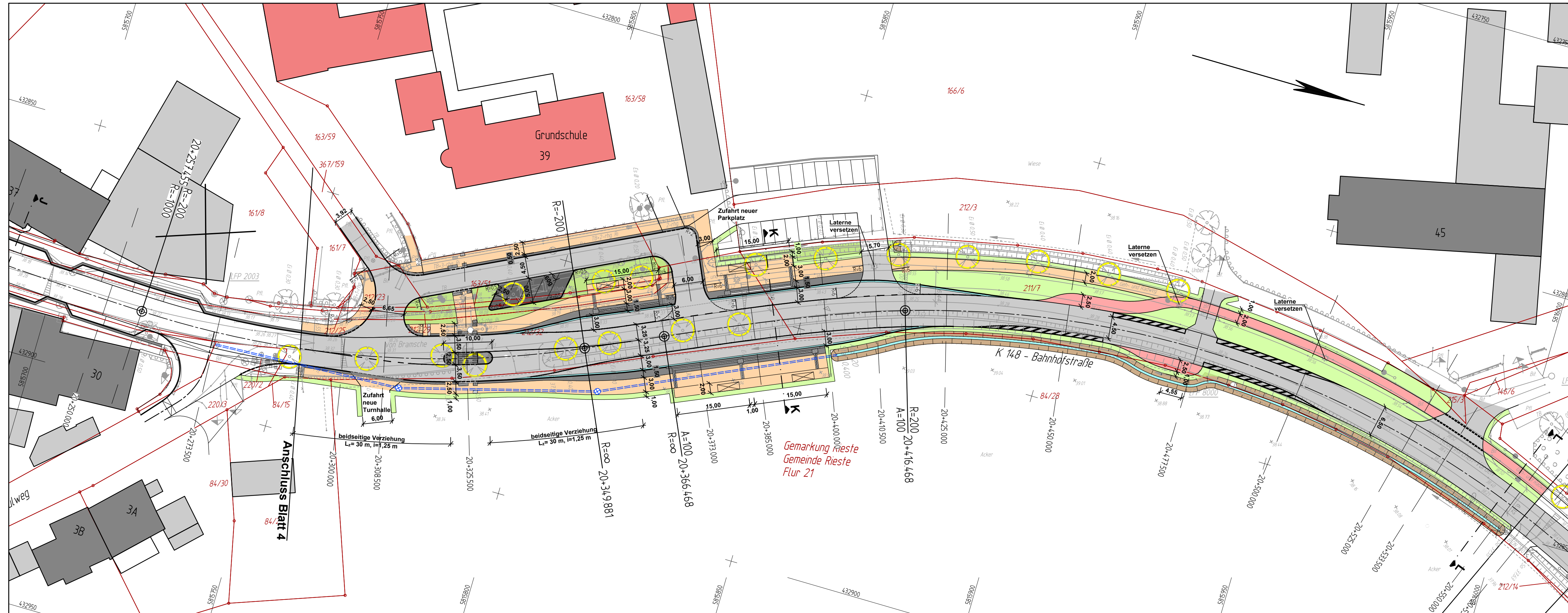
Straße: K 148	Nächster Ort: Sögel, Bramsche	Unterlage: 5
K 148: Abschnitts-Nr. 10 von Station 3,970 bis Station 4,750		Blatt-Nr.: 4
K 148: Abschnitts-Nr. 20 von Station 0,000 bis Station 1,656		Lageplan
K 167: Abschnitts-Nr. 10 von Station 0,006 bis Station 0,230		Maßstab: 1 : 500
Projekt-Nr.: BM 148.50 / 167.52		

K 148 / K 167 -
 Fahrbahnerneuerung in der OD Rieste bis L 76,
 Fahrbahnerneuerung von der K 148 bis Hasebrücke "Tiefe Hase",
 Gemeinde Rieste

Aufgestellt:
 Osnabrück, den ... 2021
 Landkreis Osnabrück
 Fachdienst 9 - Straßen
 im Auftrag

Grundplan Grundriss	Blatt:	hergestellt: eberhardt - die ingenieure
Maßnahme: K 148 - Fahrbahnerneuerung OD Rieste bis L 76	Stand vom: 2019-05	hergez. i.A. Spenthof, 16.08.2019
Maßstab: 1: 500	Feldvergleich vom: 2019-07	Unterschrift / Datum
Grundplan Kataster	Blatt:	hergestellt: Kataster
Maßnahme: K 148 - Fahrbahnerneuerung OD Rieste bis L 76	Stand vom: 2018-12-21	Unterschrift / Datum
Maßstab: 1: 500	Grundlage: ALK	

P:\01_ST10118004330_Zeichnungen\VESTRA_C3DIV05_lp_00.dwg(Blatt 4)



Legende		Schild	Schieber, Wasser	Stützmauer	Laubgebüsch
--- Gemarkungsgrenze	☼ Ortsschild	☉ Straßenbeleuchtung	☉ Schieber, Gas	▬ Mauer	▭ Nadelgebüsch
--- Flurgrenze	☼ Haltestelle	☉ Zufahrt / Zugang	☉ Hydrant, Unterflur	▬ Denkmal	▭ Hecke
○ Lagefestpunkt	☼ Zufahrt / Zugang	☉ Schilderpfahl, Gas	☉ Verteilerkasten	▬ Findling	▭ Zaun
☐ Stationstafel	☼ Straßenablauf	☉ Schilderpfahl, Wasser	☉ Schilderpfahl, Wasser	☉ Laubbaum	
☐ OD-Stein	☼ Durchlass	☉ Schacht vorhanden	☉ Schacht vorhanden	☉ Nadelbaum	

Zeichenerklärung siehe Extrablatt

Bezugssystem Lage: ETRS89, UTM Zone 32, Bezugssystem Höhe: DHHN 1916



Entwurfsverfasser eberhardt - die ingenieure gbr Bahnhofstraße 1 49545 Tecklenburg Tecklenburg, 2021-04-	Kommunikation: Tel.: 05482 - 9899-100 Fax: 05482 - 9999-101 www.die-ing.de Thomas Eberhardt	Projekt-Nr.: 01 18 0043		
		bearbeitet	2021/04	sn
		gezeichnet	2021/04	sn
		geprüft	2021/04/08	df

Landkreis Osnabrück
Fachdienst 9 - Straßen -
 Am Schülerberg 1 49082 Osnabrück
 Tel. 0541 501 4091 Fax 0541 501 64091
 E-Mail: kreisstrassen@landkreis-osnabrueck.de

Nr.	Art der Änderung	Datum	Zeichen

VORUNTERSUCHUNG

Straße: K 148 Nächster Ort: Sögel, Bramsche K 148: Abschnitts-Nr. 10 von Station 3,970 bis Station 4,750 Abschnitts-Nr. 20 von Station 0,000 bis Station 1,656 K 167: Abschnitts-Nr. 10 von Station 0,006 bis Station 0,230 Projekt-Nr.: BM 148.50 / 167.52	Unterlage : 5 Blatt-Nr. : 5 Lageplan Maßstab: 1 : 500
---	--

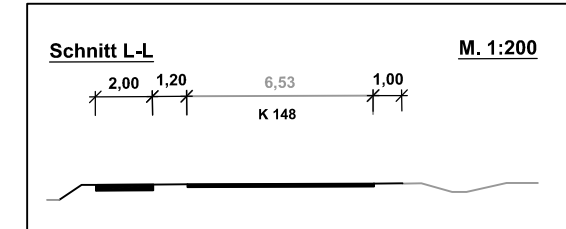
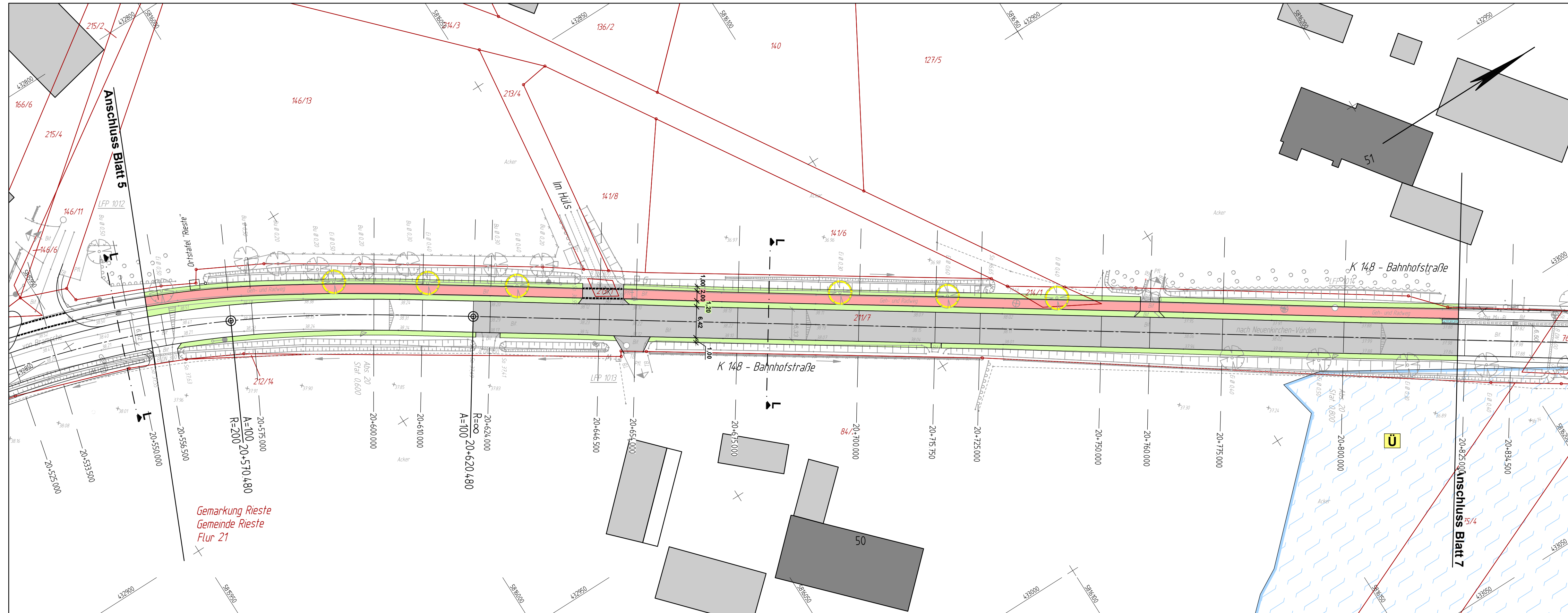
K 148 / K 167 -
Fahrbahnerneuerung in der OD Rieste bis L 76,
Fahrbahnerneuerung von der K 148 bis Hasebrücke "Tiefe Hase",
Gemeinde Rieste

Aufgestellt:
 Osnabrück, den ____ 2021
 Landkreis Osnabrück
 Fachdienst 9 - Straßen
 im Auftrag

Grundplan Grundriss Maßnahme: K 148 - Fahrbahnerneuerung OD Rieste bis L 76 Maßstab: 1: 500	Blatt: Stand vom: 2019-05 Feldvergleich vom: 2019-07	hergestellt: gez. i.A. Spenthof, 16.08.2019 Unterschrift / Datum
--	---	--

Grundplan Kataster Maßnahme: K 148 - Fahrbahnerneuerung OD Rieste bis L 76 Maßstab: 1: 500	Blatt: Stand vom: 2018-12-21 Grundlage: ALK	hergestellt: Kataster Unterschrift / Datum
---	--	--

P:\01_ST\01180043\30_Zeichnungen\VESTR_A_C3DIV05_lp_00.dwg(Blatt 5)



Legende		Schild	Schieber, Wasser	Stützmauer	Laubgebüsch
— · — · — ·	Gemarkungsgrenze	☉ Ortsschild	☉ Schieber, Gas	▬ Mauer	▬ Nadelgebüsch
— · — · — ·	Flurgrenze	☉ Straßenbeleuchtung	☉ Hydrant, Unterflur	▬ Denkmal	▬ Hecke
○	Lagefestpunkt	☉ Haltestelle	☉ Verteilerkasten	▬ Findling	▬ Zaun
☐	Stationtafel	☉ Zufahrt / Zugang	☉ Schilderpfahl, Gas	☉ Laubbaum	
☐	OD-Stein	☉ Straßenaufbau	☉ Schilderpfahl, Wasser	☉ Nadelbaum	
		☉ Durchlass	☉ Schacht vorhanden		

Zeichenerklärung siehe Extrablatt

Bezugssystem Lage: ETRS89, UTM Zone 32, Bezugssystem Höhe: DHHN 1916

1 2 3 4 5 6 7 8 9
3a

Entwurfsverfasser eberhardt - die ingenieure gbr Bahnhofstraße 1 49545 Tecklenburg Tecklenburg, 2021-04-	Kommunikation: Tel.: 05482 - 9899-100 Fax: 05482 - 9999-101 www.die-ing.de	Projekt-Nr.: 01 18 0043	
	bearbeitet 2021/04 sn	Datum 2021/04	Zeichen sn
	gezeichnet 2021/04 sn	Datum 2021/04	Zeichen sn
	geprüft 2021/04/08 df	Datum 2021/04/08	Zeichen df

Landkreis Osnabrück
 Fachdienst 9 - Straßen -
 Am Schülerberg 1 49082 Osnabrück
 Tel. 0541 501 4091 Fax 0541 501 64091
 E-Mail: kreisstrassen@landkreis-osnabrueck.de

Nr.	Art der Änderung	Datum	Zeichen
-----	------------------	-------	---------

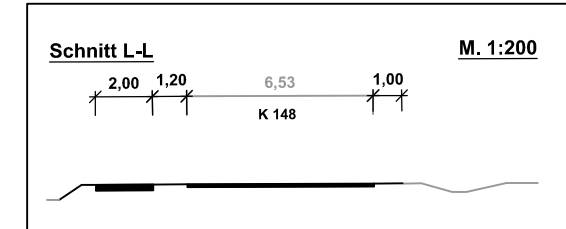
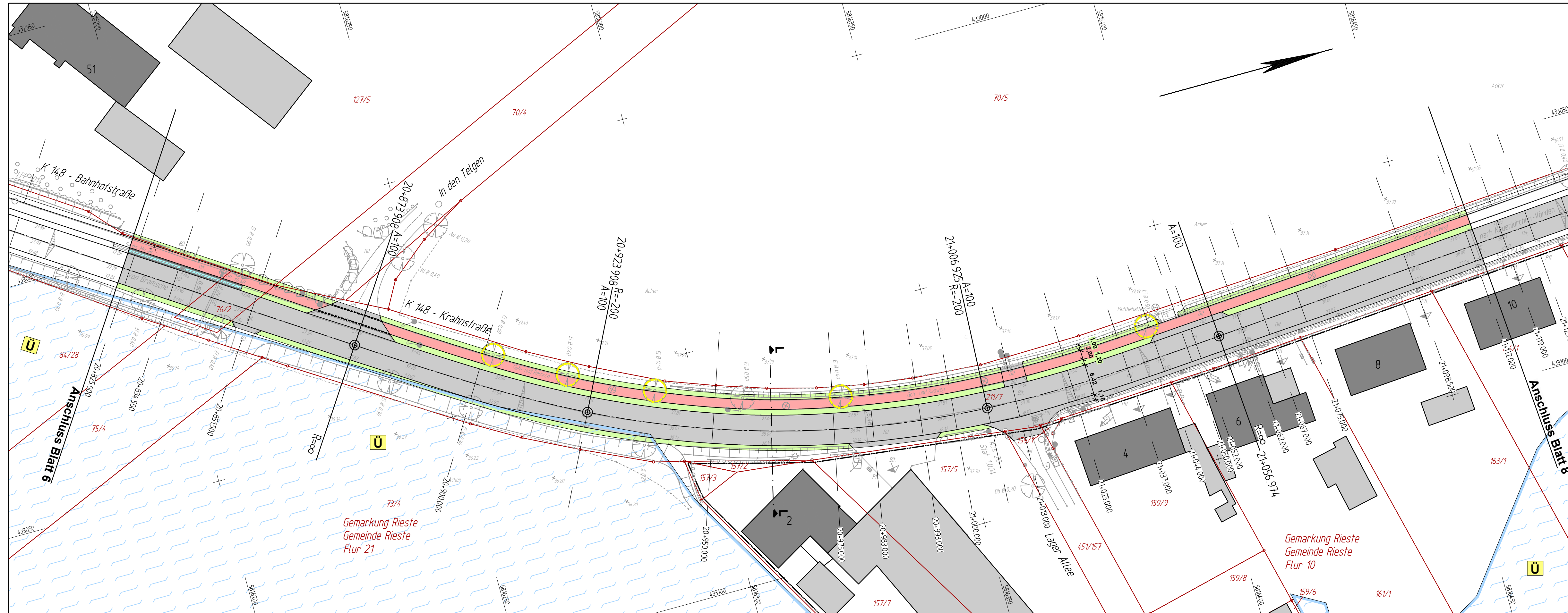
VORUNTERSUCHUNG

Straße: K 148 Nächster Ort: Sögel, Bramsche K 148: Abschnitts-Nr. 10 von Station 3,970 bis Station 4,750 Abschnitts-Nr. 20 von Station 0,000 bis Station 1,656 K 167: Abschnitts-Nr. 10 von Station 0,006 bis Station 0,230	Unterlage : 5 Blatt-Nr. : 6 Lageplan Maßstab: 1 : 500
--	--

K 148 / K 167 -
Fahrbahnerneuerung in der OD Rieste bis L 76,
Fahrbahnerneuerung von der K 148 bis Hasebrücke "Tiefe Hase",
Gemeinde Rieste

Aufgestellt:
 Osnabrück, den ____ 2021
 Landkreis Osnabrück
 Fachdienst 9 - Straßen
 im Auftrag

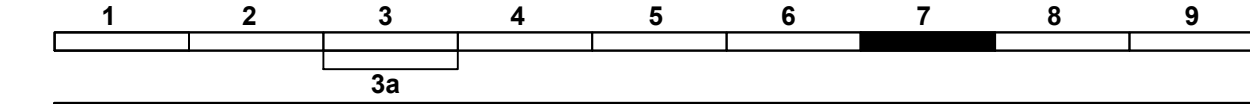
Grundplan Grundriss Maßnahme: K 148 - Fahrbahnerneuerung OD Rieste bis L 76 Stand vom: 2019-05 Maßstab: 1: 500 Feldvergleich vom: 2019-07	Blatt: hergestellt: hergez. i.A. Spenthof, 16.08.2019 Unterschrift / Datum
Grundplan Kataster Maßnahme: K 148 - Fahrbahnerneuerung OD Rieste bis L 76 Stand vom: 2018-12-21 Maßstab: 1: 500 Grundlage: ALK	Blatt: hergestellt: hergez. i.A. Spenthof, 16.08.2019 Unterschrift / Datum



Legende		Schild	Schieber, Wasser	Stützmauer	Laubgebüsch
--- Gemarkungsgrenze	☉ Ortsschild	☉ Straßenbeleuchtung	☉ Schieber, Gas	☉ Mauer	☉ Nadelgebüsch
--- Flurgrenze	☉ Haltestelle	☉ Zufahrt / Zugang	☉ Hydrant, Unterflur	☉ Denkmal	☉ Hecke
○ Lagefestpunkt	☉ Zufahrt / Zugang	☉ Pw Schilderpfahl, Gas	☉ Verteilerkasten	☉ Findling	☉ Zaun
☐ Stationtafel	☉ Straßenablauf	☉ Pw Schilderpfahl, Wasser	☉ Schacht vorhanden	☉ Laubbaum	
☐ OD-Stein	☉ Durchlass	☉ Schacht vorhanden		☉ Nadelbaum	

Zeichenerklärung siehe Extrablatt

Bezugssystem Lage: ETRS89, UTM Zone 32, Bezugssystem Höhe: DHHN 1916



Entwurfsverfasser eberhardt - die ingenieure gbr Bahnhofstraße 1 49545 Tecklenburg Tecklenburg, 2021-04-	Kommunikation: Tel.: 05482 - 9899-100 Fax: 05482 - 9999-101 www.die-ing.de	Projekt-Nr.: 01 18 0043
	Datum 2021/04	Zeichen sn
	gezeichnet 2021/04	sn
	geprüft 2021/04/08	df

Landkreis Osnabrück
Fachdienst 9 - Straßen -
 Am Schölerberg 1 49082 Osnabrück
 Tel. 0541 501 4091 Fax 0541 501 64091
 E-Mail: kreisstrassen@landkreis-osnabrueck.de

Nr.	Art der Änderung	Datum	Zeichen

VORUNTERSUCHUNG

Straße: K 148 Nächster Ort: Sögel, Bramsche K 148: Abschnitts-Nr. 10 von Station 3,970 bis Station 4,750 Abschnitts-Nr. 20 von Station 0,000 bis Station 1,656 K 167: Abschnitts-Nr. 10 von Station 0,006 bis Station 0,230	Unterlage : 5 Blatt-Nr. : 7 Lageplan Maßstab: 1 : 500
--	--

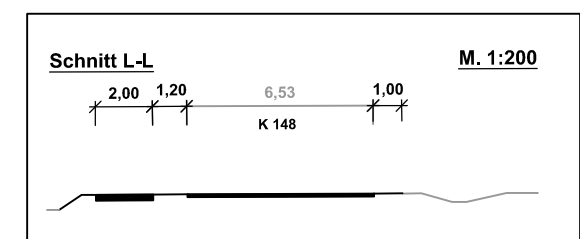
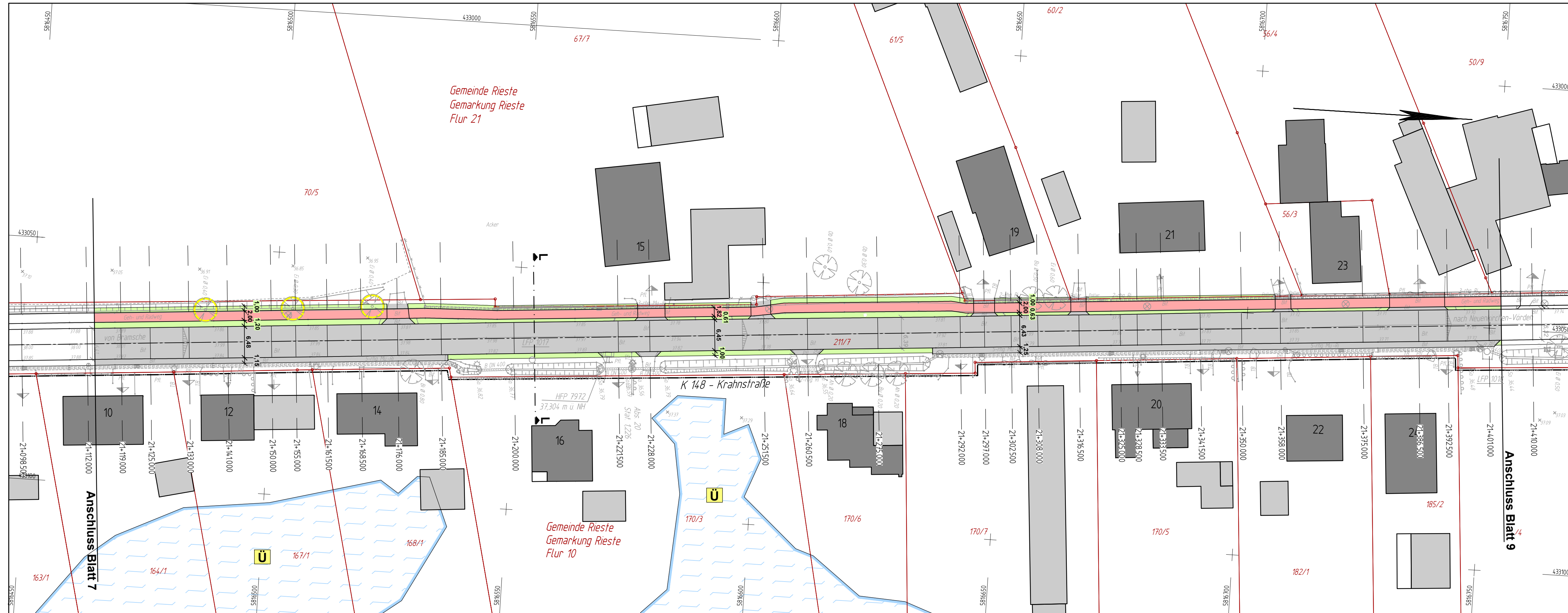
K 148 / K 167 -
 Fahrbahnerneuerung in der OD Rieste bis L 76,
 Fahrbahnerneuerung von der K 148 bis Hasebrücke "Tiefe Hase",
 Gemeinde Rieste

Aufgestellt:
 Osnabrück, den ____ 2021
 Landkreis Osnabrück
 Fachdienst 9 - Straßen
 im Auftrag

Grundplan Grundriss Maßnahme: K 148 - Fahrbahnerneuerung OD Rieste bis L 76 Stand vom: 2019-05 Maßstab: 1: 500 Feldvergleich vom: 2019-07	Blatt: hergestellt: gez. i.A. Spenthof, 16.08.2019 Unterschrift / Datum
---	---

Grundplan Kataster Maßnahme: K 148 - Fahrbahnerneuerung OD Rieste bis L 76 Stand vom: 2018-12-21 Maßstab: 1: 500 Grundlage: ALK	Blatt: hergestellt: Unterschrift / Datum
---	---

P:\01_ST\01180043\30_Zeichnungen\VESTRA_C3DIV05_lp_00.dwg(Blatt 7)



Legende		Schild	Schieber, Wasser	Stützmauer	Laubgebüsch
--- Gemarkungsgrenze	⊙ Ortsschild	⊙ Straßenbeleuchtung	⊙ Schieber, Gas	⊙ Mauer	⊙ Nadelgebüsch
--- Flurgrenze	⊙ Haltestelle	⊙ Zufahrt / Zugang	⊙ Hydrant, Unterflur	⊙ Denkmal	⊙ Hecke
⊙ Lagefestpunkt	⊙ Stationstafel	⊙ Straßenauflauf	⊙ Verteilerkasten	⊙ Findling	⊙ Zaun
⊙ OD-Stein	⊙ Durchlass	⊙ Schacht vorhanden	⊙ Schilderpfahl, Gas	⊙ Laubbaum	
			⊙ Schilderpfahl, Wasser	⊙ Nadelbaum	

Zeichenerklärung siehe Extrablatt

Bezugssystem Lage: ETRS89, UTM Zone 32, Bezugssystem Höhe: DHHN 1916

1 2 3 4 5 6 7 8 9
3a

Entwurfsverfasser eberhardt - die ingenieure gbr Bahnhofstraße 1 49545 Tecklenburg Tecklenburg, 2021-04-	Kommunikation: Tel.: 05482 - 9899-100 Fax: 05482 - 9999-101 www.die-ing.de	Projekt-Nr.: 01 18 0043	
	bearbeitet 2021/04 sn	Datum 2021/04	Zeichen sn
	gezeichnet 2021/04 sn	Datum 2021/04	Zeichen sn
	geprüft 2021/04/08 df	Datum 2021/04/08	Zeichen df

Landkreis Osnabrück
 Fachdienst 9 - Straßen -
 Am Schülerberg 1 49082 Osnabrück
 Tel. 0541 501 4091 Fax 0541 501 64091
 E-Mail: kreisstrassen@landkreis-osnabrueck.de

Nr.	Art der Änderung	Datum	Zeichen

VORUNTERSUCHUNG

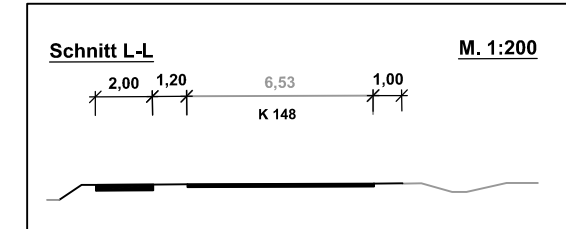
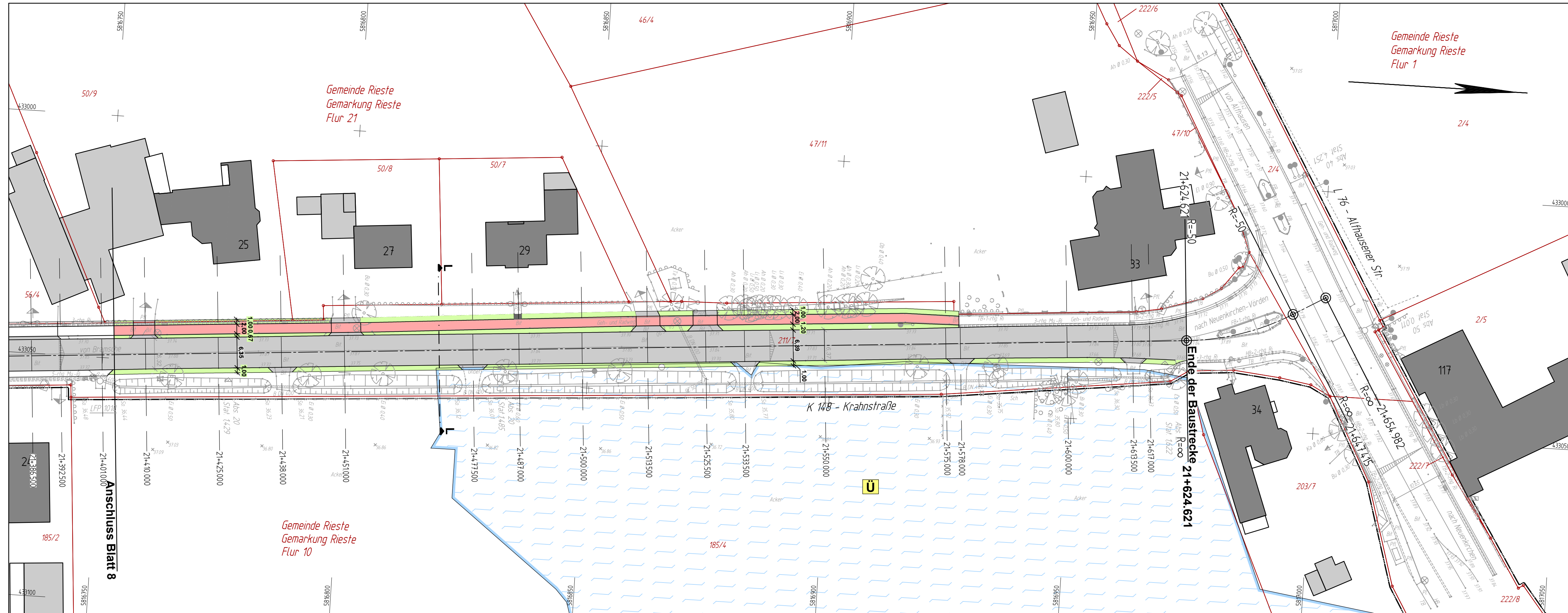
Straße: K 148 Nächster Ort: Sögel, Bramsche K 148: Abschnitts-Nr. 10 von Station 3,970 bis Station 4,750 Abschnitts-Nr. 20 von Station 0,000 bis Station 1,656 K 167: Abschnitts-Nr. 10 von Station 0,006 bis Station 0,230 Projekt-Nr.: BM 148.50 / 167.52	Unterlage : 5 Blatt-Nr. : 8 Lageplan Maßstab: 1 : 500
---	--

K 148 / K 167 -
Fahrbahnerneuerung in der OD Rieste bis L 76,
Fahrbahnerneuerung von der K 148 bis Hasebrücke "Tiefe Hase",
Gemeinde Rieste

Aufgestellt:
 Osnabrück, den ____ 2021
 Landkreis Osnabrück
 Fachdienst 9 - Straßen
 im Auftrag

Grundplan Grundriss Maßnahme: K 148 - Fahrbahnerneuerung OD Rieste bis L 76 Stand vom: 2019-05 Maßstab: 1: 500 Feldvergleich vom: 2019-07	Blatt: hergestellt: eberhardt - die ingenieure gez. i.A. Spenthof, 16.08.2019 Unterschrift / Datum
Grundplan Kataster Maßnahme: K 148 - Fahrbahnerneuerung OD Rieste bis L 76 Stand vom: 2018-12-21 Maßstab: 1: 500 Grundlage: ALK	Blatt: hergestellt: Kataster Unterschrift / Datum

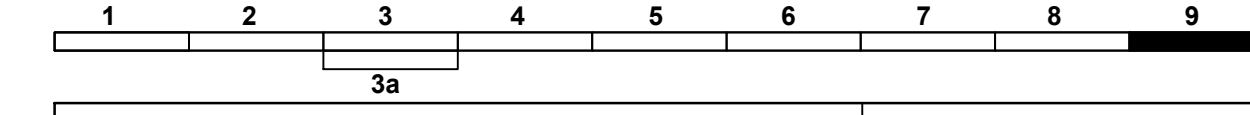
P:\01_ST\01180043\30_Zeichnungen\VESTRA_C3DIV05_lp_00.dwg(Blatt 8)



Legende		Schild	Schieber, Wasser	Stützmauer	Laubgebüsch
--- Gemarkungsgrenze	⊙ Ortsschild	⊙ Straßenbeleuchtung	⊙ Schieber, Gas	⊙ Mauer	⊙ Nadelgebüsch
--- Flurgrenze	⊙ Haltestelle	⊙ Zufahrt / Zugang	⊙ Hydrant, Unterflur	⊙ Denkmal	⊙ Hecke
○ Lagefestpunkt	⊙ Stationstafel	⊙ Straßenablauf	⊙ Verteilerkasten	⊙ Findling	⊙ Zaun
⊙ Stationstafel	⊙ Durchlass	⊙ Schacht vorhanden	⊙ Schilderpfahl, Gas	⊙ Laubbaum	
⊙ OD-Stein			⊙ Schilderpfahl, Wasser	⊙ Nadelbaum	

Zeichenerklärung siehe Extrablatt

Bezugssystem Lage: ETRS89, UTM Zone 32, Bezugssystem Höhe: DHHN 1916



Entwurfsverfasser eberhardt - die ingenieure gbr Bahnhofstraße 1 49545 Tecklenburg Tecklenburg, 2021-04-	Kommunikation: Tel.: 05482 - 9899-100 Fax: 05482 - 9999-101 www.die-ing.de	Projekt-Nr.: 01 18 0043	
	bearbeitet 2021/04 sn	Datum 2021/04	Zeichen sn
	gezeichnet 2021/04 sn	Datum 2021/04/08	Zeichen df
	geprüft 2021/04/08 df	Datum 2021/04/08	Zeichen df

Landkreis Osnabrück
Fachdienst 9 - Straßen -
 Am Schülerberg 1 49082 Osnabrück
 Tel. 0541 501 4091 Fax 0541 501 64091
 E-Mail: kreisstrassen@landkreis-osnabrueck.de

Nr.	Art der Änderung	Datum	Zeichen

VORUNTERSUCHUNG

Straße: K 148 Nächster Ort: Sögel, Bramsche K 148: Abschnitts-Nr. 10 von Station 3,970 bis Station 4,750 Abschnitts-Nr. 20 von Station 0,000 bis Station 1,656 K 167: Abschnitts-Nr. 10 von Station 0,006 bis Station 0,230	Unterlage : 5 Blatt-Nr. : 9 Lageplan Maßstab: 1 : 500
--	--

Projekt-Nr.: BM 148.50 / 167.52
K 148 / K 167 -
Fahrbahnerneuerung in der OD Rieste bis L 76,
Fahrbahnerneuerung von der K 148 bis Hasebrücke "Tiefe Hase",
Gemeinde Rieste

Aufgestellt:
 Osnabrück, den ____ 2021
 Landkreis Osnabrück
 Fachdienst 9 - Straßen
 im Auftrag

Grundplan Grundriss Maßnahme: K 148 - Fahrbahnerneuerung OD Rieste bis L 76 Stand vom: 2019-05 Maßstab: 1: 500	Blatt: Feldvergleich vom: 2019-07	hergestellt: gez. i.A. Spenthof, 16.08.2019 Unterschrift / Datum
---	---	--

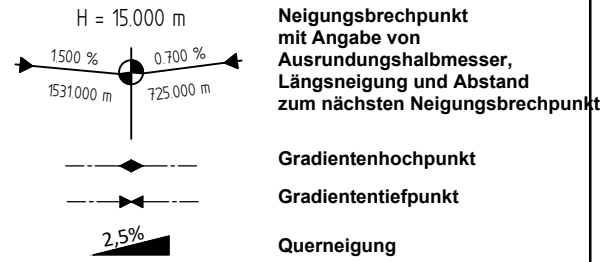
Grundplan Kataster Maßnahme: K 148 - Fahrbahnerneuerung OD Rieste bis L 76 Stand vom: 2018-12-21 Maßstab: 1: 500	Blatt: Grundlage: ALK	hergestellt: Kataster Unterschrift / Datum
---	---------------------------------	--

P:\01_ST\01180043\30_Zeichnungen\VESTRA_C3D\05_lp_00.dwg (Blatt 9)

Zeichenerklärung

Planung

	Einschnittsböschung Mulde mit Fließrichtung/ Versickermulde
	Straßennebenflächen
	Fahrbahn mit Achse
	Bankett
	Wirtschaftsweg
	Radweg
	Gehweg
	Fahrbahnleiter/ Insel/ Parkstreifen
	Einmündung / Zufahrt angleichen Material: Asphalt, Beton, Pflaster, unbefestigt
	Dammböschung
	Bankett
	Richtungsfahrbahn mit Fahrstreifenaufteilung
	Mittelstreifen, Achse
	Richtungsfahrbahn
	Bankett
	Entwässerungsgraben mit Fließrichtung
	Brücke mit Widerlager
	Tunnelportal
	Stützwand
	vorhandener / entfallender / geplanter Baum
	Grunderwerbsgrenze
	gepl. Zaun



Grunderwerb

	geplanter Gebäudeabbruch
	Gebäude bereits abgebrochen

Entwässerung

vorhanden	geplant	
		Regenwasserleitung DN 300 mit Prüfschacht mit Angabe von Fließrichtung, Länge und Gefälle
		Prüfschacht
		Rohrdurchlass

Sonstige

	Überschwemmungsgebiet
--	-----------------------

K148

Fahrbahnerneuerung in der OD Rieste bis L 76

Zeichenerklärung