



Förderprojekt Schulen und Krankenhäuser

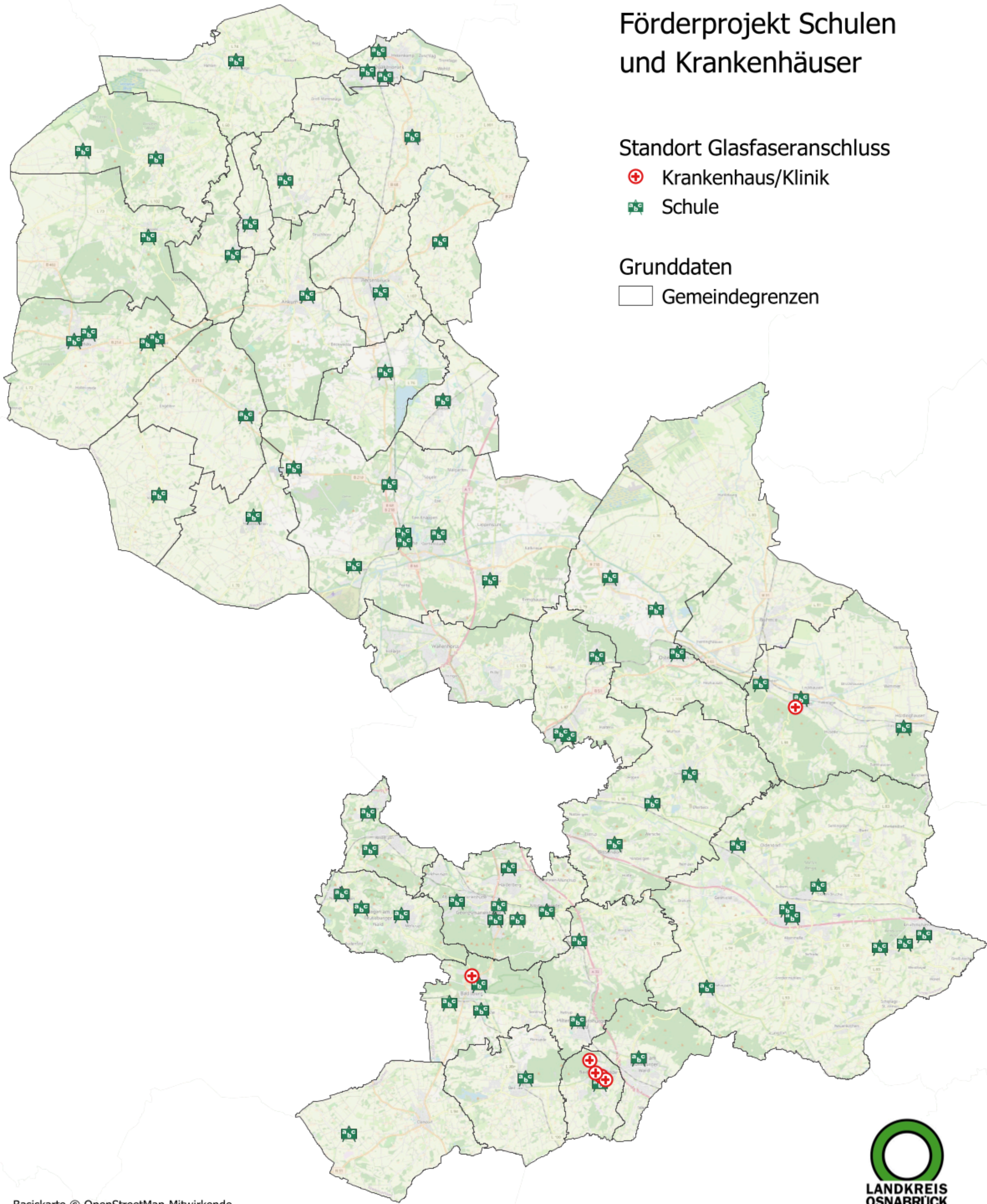
Standort Glasfaseranschluss

 Krankenhaus/Klinik

 Schule

Grunddaten

 Gemeindegrenzen



Basiskarte © OpenStreetMap-Mitwirkende

